

VYJÁDŘENÍ K PROJEKTOVÉ DOKUMENTACI

MĚSTSKÝ ÚŘAD KOSTELEC NAD ORLICÍ

Stavební úřad - životní prostředí

Vaše č.j.:
Naše č.j.: MUKO-8024/2022-lf
Spisová značka: 628/2022
Vyřizuje: Ing. Lenka Faltysová
Kontakt: 724 277 857 / lfaltysova@muko.cz
Sp. znak, sk. režim: 52.1-S/5
Datum: 25. 02. 2022

DI PROJEKT s.r.o.
Dvořákovo Nábřeží 1622
539 01 Hlinsko

Koordinované závazné stanovisko

k dokumentaci pro záměr umístění stavby „**Rekonstrukce zdi Seykorova parku v ulici Riegrova, na pozemcích parc. č. 199, 111/10, 1863/1 a 1863/2 v k. ú. Kostelec nad Orlicí**“ pro stavební povolení a provedení stavby.

Žadatel: Město Kostelec nad Orlicí, Palackého náměstí 38, 517 41 Kostelec nad Orlicí

Předložená dokumentace záměru stavby „**Rekonstrukce zdi Seykorova parku v ulici Riegrova, na pozemcích parc. č. 199, 111/10, 1863/1 a 1863/2 v k. ú. Kostelec nad Orlicí**“, kterou vypracoval zodpovědný projektant Ing. Martin Šabata (ČKAIT 0701535), řeší opravu zárubní zdi na výše uvedených parcelách. V místě stavby se nachází stávající zeď, která bude odstraněna a nahrazena novou.

Městský úřad Kostelec nad Orlicí jako dotčený orgán (dále jen „městský úřad“) vydává k předložené dokumentaci v rámci součinnosti správních orgánů sídlících na MěÚ Kostelec nad Orlicí ve smyslu ustanovení § 4 odst. 2 stavebního zákona a § 149 správního řádu,

koordinované závazné stanovisko

zahrnující jednotlivá závazná stanoviska k ochraně dotčených veřejných zájmů, které hájí na základě:

1/ zákona č. 20/1987 Sb., o státní památkové péči, ve znění pozdějších předpisů, dle § 29 odst. 2 písm. b)

Sdělení a vydaná závazná stanoviska jsou přílohou.

2/ zákona č. 13/1997 Sb., o pozemních komunikacích, ve znění pozdějších předpisů, dle § 40 odst. 4 písm. d)

Závazné stanovisko je přílohou.

3/ zákona č. 289/1995 Sb., o lesích a o změně a doplnění některých zákonů (lesní zákon), ve znění pozdějších předpisů, dle § 47 odst. 1 písm. a) a § 48 odst. 2 písm. c)

Předmětným záměrem nejsou dotčeny chráněné zájmy.

4/ zákona č. 254/2001 Sb., o vodách a o změně některých zákonů (vodní zákon), ve znění pozdějších předpisů, dle § 106 odst. 1

Sdělení je přílohou.

5/ zákona č. 114/1992 Sb., o ochraně přírody a krajiny, ve znění pozdějších předpisů, dle § 65 a § 77 odst. 4

Sdělení je přílohou.

6/ zákona č. 334/1992 Sb., o ochraně zemědělského půdního fondu, ve znění pozdějších předpisů, dle § 15 písm. n)

Předmětným záměrem nejsou dotčeny chráněné zájmy.

7/ zákona č. 201/2012 Sb., o ochraně ovzduší a o změně některých dalších zákonů (zákon o ochraně ovzduší), ve znění pozdějších předpisů, dle § 11 odst. 3 a § 27 odst. 1 písm. f)
Předmětným záměrem nejsou dotčeny chráněné zájmy.

8/ zákona č. 541/2020 Sb., o odpadech dle § 126 písm. k), ve znění pozdějších předpisů
Závazné stanovisko je přílohou.

9/ zákona č. 183/2006 Sb., o územním plánování a stavebním řádu, ve znění pozdějších předpisů, dle § 6 odst. 1 písm. e)
Závazné stanovisko je přílohou.

ZÁVĚR:

Městský úřad Kostelec nad Orlicí, na základě dílčích závazných stanovisek vydaných dle jednotlivých úseků veřejné správy, v nichž chrání dotčené veřejné zájmy, konstatuje, že z hlediska chráněných zájmů lze se záměrem stavby souhlasit za předpokladu splnění podmínek dotčených správních orgánů.

***Pozn.** Toto závazné stanovisko není vydáváno ve správním řízení a není samostatným rozhodnutím ve správním řízení. Jeho obsah je závazný pro výrokovou část rozhodnutí vydávaných jinými správními orgány. Proti obsahu závazného stanoviska, které bylo součástí rozhodnutí jiného správního orgánu lze dle § 149 odst. 4 zákona č. 500/2004, správního řádu, ve znění pozdějších předpisů (dále jen „správní řád“), podat odvolání v rámci řízení vedených podle zvláštních předpisů.*

Proti nezákonnosti závazného stanoviska lze dle § 149 odst. 5 správního řádu, podat podnět k přezkumnému řízení. Příslušným k takovému řízení je nadřízený správní orgán správního orgánu, který závazné stanovisko vydal, tj. Krajskému úřadu Královéhradeckého kraje, Pivovarské náměstí 1245, 500 03 Hradec Králové.

Ing. Lenka Faltysová
referentka státní památkové péče

UID: muksvp22v002hx

Počet listů: 1

Počet příloh: 6

Počet listů/svazků příloh: 11

Na vědomí:

Městský úřad Kostelec nad Orlicí, stavební úřad – životní prostředí, Palackého náměstí 38, 517 41
Kostelec nad Orlicí

MĚSTSKÝ ÚŘAD KOSTELEC NAD ORLICÍ

Stavební úřad – životní prostředí

Vaše č.j.:
Naše č.j.: MUKO-8024/2022-lf
Spisová značka: 628/2022
Vyřizuje: Ing. Lenka Faltysová
Kontakt: 724 277 857 / lfaltysova@muko.cz
Sp. znak, sk. režim: 52.1-S/5
Datum: 14. 02. 2022

DI PROJEKT s.r.o.
Dvořákovo Nábřeží 1622
539 01 Hlinsko

Sdělení k záměru „Rekonstrukce zdi Seykorova parku v ulici Riegrova, na pozemcích parc. č. 199, 111/10, 1863/1 a 1863/2 v k. ú. Kostelec nad Orlicí“

Městský úřad Kostelec nad Orlicí, odbor stavební úřad – životní prostředí obdržel dne 26. 01. 2022 žádost o vydání závazného stanoviska k záměru stavby „**Rekonstrukce zdi Seykorova parku v ulici Riegrova, na pozemcích parc. č. 199, 111/10, 1863/1 a 1863/2 v k. ú. Kostelec nad Orlicí**“ pro stavební povolení a provedení stavby.

Městský úřad Kostelec nad Orlicí, odbor stavební úřad – životní prostředí příslušný podle ustanovení § 29 odst. 2 písm. b) zákona č. 20/1987 Sb., o státní památkové péči, ve znění pozdějších předpisů, (dále jen „památkový zákon“), vydává podle § 155 odst. 3 zákona č. 500/2004 Sb., správní řád, ve znění pozdějších předpisů (dále jen „správní řád“), k předloženému záměru stavby „Rekonstrukce zdi Seykorova parku v ulici Riegrova, na pozemcích parc. č. 199, 111/10, 1863/1 a 1863/2 v k. ú. Kostelec nad Orlicí“ toto

sdělení:

Předmětem záměru je oprava zárubní zdi na výše uvedených parcelách. V místě stavby se nachází stávající zeď, která bude odstraněna a nahrazena novou.

Ochranu veřejných zájmů na úseku ochrany státní památkové péče, která je v působnosti městského úřadu, odboru stavební úřad – životní prostředí, správní orgán státní památkové péče řeší samostatně vydané závazným stanoviskem pod č. j. MUKO-2173/2019-lf ze dne 25. 01. 2019 a č. j. MUKO-27/2022-lf ze dne 04.01.2022. Stavba se nachází v ochranném pásmu souboru nemovitých kulturních památek města Kostelce n. O. určeného rozhodnutím Okresního úřadu Rychnov nad Kněžnou, referátem kultury pod č. j. 535/94 ze dne 28.12. 1994.

Upozorňujeme však, že při provádění stavebních a výkopových prací může dojít k narušení archeologických nálezů a situací, jež bude nutno zachránit a zdokumentovat.

Proto požadujeme splnění následujících podmínek:

- S ohledem na skutečnost, že zamýšlené práce se nacházejí v „území s archeologickými nálezy“, budou-li v jejím rámci prováděny zemní práce, je stavebník dle § 22 odst. 2 zákona č. 20/1987 Sb., o státní památkové péči, ve znění pozdějších předpisů, povinen oznámit ještě v době přípravy stavby svůj záměr Archeologickému ústavu AV ČR (on-line oznamovací formulář je k dispozici na adrese <http://api.archeologickamapa.cz/oznameni/0/>) a umožnit jemu nebo oprávněné organizaci provést na dotčeném území záchranný archeologický výzkum (seznam oprávněných organizací je k dispozici na adrese <https://www.arup.cas.cz/kdo-je-opravnen-provadet-archeologicke-vyzkumy/>).
- Zde sdělit termín zahájení stavby, a ohlásit započetí zemních, či výkopových prací cca 3 týdny před termínem.
- Umožnit provedení záchranného archeologického výzkumu, či dozoru při provádění zemních a výkopových prací. Na tyto archeologické práce dle zákona č. 20/1987 Sb., ve znění pozdějších zákonných úprav a doplňků, bude uzavřena smlouva o provedení archeologických zásahů.

Všechna práva a povinnosti v souvislosti s archeologickými pracemi přebírá organizace, se kterou bude uzavřena smlouva o jeho provedení.

- d) Hlásit náhodné archeologické nálezy v průběhu stavby příslušnému archeologickému pracovišti, popřípadě orgánům státní památkové péče – odboru stavební úřad – životní prostředí Městského úřadu Kostelec nad Orlicí, či Národnímu památkovému ústavu, územnímu odbornému pracovišti v Josefově. Nález i naleziště musí poté zůstat podle § 23, odst. 3 zákona č. 20/1987 Sb., ve znění pozdějších zákonných úprav a doplňků, beze změny až do jeho ohledání a zdokumentování pracovníkem odborného archeologického pracoviště.

Předloženou projektovou dokumentaci „Rekonstrukce zdi Seykorova parku v ulici Riegrova, Kostelec nad Orlicí“, vypracoval zodpovědný projektant Ing. Martin Šabata (ČKAIT 0701535).

Ing. Lenka Faltysová
referentka státní památkové péče

UID: muksvp22v002hx

Počet listů: 1

Počet příloh: 0

Počet listů/svazků příloh: 0



MĚSTSKÝ ÚŘAD KOSTELEČ NAD ORLICÍ

organizačně-správní odbor

Číslo jednací: MUKO-2173/2019-lf

Spisová značka: 152/2019

Datum: 25. 01. 2019

Vyřizuje: Ing. Lenka Faltysová

Kontakt: 494 337 287 / lfaltysova@muko.cz

Počet listů: 2

Počet příloh/listů příloh: 0/0

Sp. znak, sk. režim: 52.1, V/5

DI PROJEKT s. r. o.

IČO: 01873687

Jan Zvára, DiS.

Dvořákovo nábřeží 1622

539 01 Hlinsko

ZÁVAZNÉ STANOVISKO

Městský úřad Kostelec nad Orlicí, odbor organizačně-správní, jako věcně a místně příslušný prvoinstanční orgán státní památkové péče podle § 29 zákona č. 20/1987 Sb., o státní památkové péči, ve znění pozdějších předpisů, a ve znění § 17 Vyhlášky Ministerstva vnitra České republiky č. 388/2002 Sb., o stanovení správních obvodů obcí s pověřeným obecním úřadem a správních obvodů obcí s rozšířenou působností, projednal na základě písemné žádosti ze dne 27. 12. 2018, kterou podal (zplnomocněn vlastníkem nemovité věci, pozemku, Města Kostelce nad Orlicí, IČO: 00274 968, Palackého náměstí 38, 517 41 Kostelec nad Orlicí), DI PROJEKT s. r. o., Chelčického 686, Rosice, 533 51 Pardubice, IČ:01873687, změnu stavby na nemovité věci, pozemcích parc. č. 1863/1 a 1863/2, k. ú. Kostelec nad Orlicí, která se nachází na území ochranného pásma souboru nemovitých kulturních památek města Kostelce nad Orlicí, určeného podle rozhodnutí Okresního úřadu Rychnov nad Kněžnou – referátu kultury č.j. 535/94 ze dne 28. 12. 1994.

obec: Kostelec nad Orlicí

katastrální území: Kostelec nad Orlicí

parcelní čísla: 1863/1, 1863/2

ulice: Riegrova a Žižkova

Po písemném vyjádření Národního památkového ústavu, územního odborného pracoviště v Jaroměři - Josefově ze dne 22. 01. 2019 pod č.j. NPÚ-362/1496/2019, vydává Městský úřad Kostelec nad Orlicí, odbor organizačně-správní (dále jen „správní orgán státní památkové péče“) v souladu se zněním § 149 zákona č. 500/2004 Sb., správní řád, ve znění pozdějších předpisů (dále jen „správní řád“ a § 44a zákona č. 20/1987 Sb., o státní památkové péči, ve znění pozdějších předpisů (dále jen „zákon o státní památkové péči“) podle ustanovení § 14 odst. 2 citovaného zákona toto

ZÁVAZNÉ STANOVISKO

Změna stavby na nemovité věci spočívá dle podané žádosti v:

Rekonstrukci místní komunikace Riegrova ulice II. etapa a ulice Žižkova, včetně úprav povrchu pravostranného chodníku a zárubní zdi.

Podle § 14 odst. 3 zákona č. 20/1987 Sb., o státní památkové péči, ve znění pozdějších předpisů, správní orgán věc posoudil takto:

A) Provedení výše uvedených prací je přípustné při splnění uvedených podmínek.

A.1. Stávající komunikace v ulici Riegrova, jejíž pojízdný povrch je ze žulové dlažby zůstane i nadále v tomto materiálu od ulice Komenského po křižovatku s odbočením k DDM v areálu Seykorova parku. Chodníky, vjezdy k RD, zpomalovací prahy, budou dle návrhu projektanta.

A.2. Zárubní zeď, která stabilizuje výškový rozdíl mezi komunikací a areálem Seykorova parku bude odstraněna (cihlový materiál) a nahrazena staticky žel. betonovým opěrným prvkem, jehož líc bude obložen keramickými lícovanými cihlami.

B) Pro případné změny a doplňky musí být vždy vyžadováno stanovisko odboru organizačně-správního / památkové péče a kultury Městského úřadu Kostelec nad Orlicí, ve smyslu § 14 odst. 2 zákona č. 20/1987 Sb., o státní památkové péči.

ODŮVODNĚNÍ

Městský úřad Kostelec nad Orlicí, odbor organizačně-správní, jako věcně a místně příslušný prvoinstanční orgán státní památkové péče obdržel dne 27. 12. 2018 písemnou žádost o vydání závazného stanoviska k výše uvedené změně stavby, rekonstrukci místních komunikací Riegrova ulice II. etapa a ulice Žižkova, Kostelec nad Orlicí, k. ú. Kostelec nad Orlicí. Tímto dnem bylo podle § 44 odst. 1 zákona č. 500/2004 Sb., správní řád, zahájeno správní řízení o podané žádosti, což bylo účastníkům řízení oznámeno přípisem č.j. MUKO-30269/2018-lf spisová značka: 152/2018 ze dne 04. 01. 2019. V souladu s ustanovením § 38 odst. 1 zákona č. 500/2004 Sb., správní řád, bylo účastníkům řízení umožněno nahlédnout do spisového materiálu a uplatnit své připomínky a náměty k uvedenému předmětu řízení.

V souladu s ustanovením § 14 odst. 6 zákona č. 20/1987 Sb., o státní památkové péči, byla doručená žádost postoupena k vydání písemného vyjádření Národnímu památkovému ústavu, územnímu odbornému pracovišti v Josefově, které je nezbytným podkladem pro vydání závazného stanoviska. Toto vyjádření bylo vydáno dne 22. 01. 2019 pod zn. NPÚ-362/1496/2019 (Ing. Radomír Rais) a doručeno datovou zprávou dne 25. 01. 2019.

Toto písemné vyjádření obsahuje doporučení, při jejichž respektování by nemělo dojít k narušení zájmů státní památkové péče a po jejich provedení budou zachovány dotčené kulturně historické hodnoty.

Řešené komunikace jsou spojnicí mezi ulicí Zoubkova a ulicí Komenského. Mezi napojovacími body je značný výškový rozdíl. V části od napojení u ul. Komenského je podél chodníku v trase, stávající cihelná opěrná zeď ohraničující areál Seykorova parku. Zeď končí u křižovatky s ulicí Žižkova při vjezdu do areálu parku k objektu DDM.

Povrchy jsou částečně asfaltové, částečně ze žulových kostek. Chodníky jsou v různých materiálových, i novodobých betonových materiálech. Vše je v dožilém materiálovém stavu, spolu s opěrnou cihelnou zdí areálu Seykorova parku.

Předložená projektová dokumentace řeší rekonstrukci místních komunikací v Riegrově ulici II. etapa a Žižkově ulici v Kostelci nad Orlicí. Dotčené území se nachází u Seykorova parku, na území ochranného pásma souboru nemovitých kulturních památek města Kostelce nad Orlicí dle vydaného rozhodnutí Okresního úřadu Rychnov nad Kněžnou, referátu kultury, č. j. 535/94 ze dne 28. 12. 1994.

Posuzované práce se dotýkají architektonických nebo kulturně historických hodnot povrchů komunikací, chodníků a zárubní zdi areálu Seykorova parku. Bude provedena rekonstrukce podzemních inženýrských sítí, živičných i kostkových žulových povrchů komunikací, skládaných betonových povrchů chodníků. Kompletně bude provedena materiálová i statická obnova opěrné parkové zdi.

Důvodem rekonstrukce je již nevyhovující stav místní komunikace, vodovodu, kanalizace a veřejného osvětlení. Rekonstruovaný úsek je tvořen dlážděnou a asfaltovou vozovkou, chodníky jsou tvořeny betonovou zámkovou dlažbou. Odvodnění komunikace je do uličních vpustí. Začátek úseku je v křižovatce se silnicí I/11 ulice Komenského, konec úseku je v křižovatce s ulicí Zoubkova. Celková délka rekonstruovaného úseku je 295,11 m. Místní komunikace Riegrova je navržena jako obousměrná s pravostranným chodníkem a levostranným podélným stáním. Součástí je i rekonstrukce zárubní zdi Seykorova parku. Rekonstrukcí místní komunikace dojde ke zvýšení bezpečnosti provozu a ke zvýšení komfortu dopravy.

V ulici Riegrova bude vozovka provedena ze stávající s doplněním nové žulové dlažby tl. 100 mm v kroužkové dlažbě do šterkového lože tl. 50 mm. Chodníkové plochy budou zhotoveny s povrchem z betonové dlažby 10/20, tl. 60 mm barvy přírodní šedá, vjezdy v chodníku budou zhotoveny z bet. dlažby 10/20 tl. 80 mm, barvy antracit. Varovné pásy z bet. dlažby 10/20 mm, pro nevidomé v tl. 60 mm v místě chodníků a v tl. 80 mm v místě vjezdu, barvy červené. Povrchy komunikace budou provedeny ze žulové dlažby tl. 100 mm do šterkového lože tl. 40 mm. Vozovka ulice Žižkova bude z asfaltového betonu pro obrusné vrstvy.

Zárubní zeď bude vystavěna na místě stávající, která je v nevyhovujícím stavebním stavu, ta bude odstraněna. Začátek zdi je v ulici Komenského a konec zdi je v ulici Riegrova u vjezdové brány do domu dětí a mládeže. Celková délka zdi je 252,0 m. Zeď je navržena jako monolitická železobetonová konstrukce s dřikem šířky 200 mm, který je založen na základovém pasu tl. 400 mm. Výška stěny je proměnná od 1,5 do 0,5 m podle ubíhajícího terénu.

Pohledový líc stěny bude obložen keramickými lícovanými cihlami o rozměrech 215x102x65 mm. Spáry obkladu jsou navrženy tl. 10 mm. Obklad bude založen na stejném pasu jako stěna a bude k ní kotven podle podkladu dodavatele cihel. Pro zdění bude použita malta výrobce cihel. V koruně stěny bude provedena záklopová římsa, která ukončí jak stěnu, tak obklad. Záklop bude proveden z betonu v pohledové kvalitě. Při rubové straně bude stěna vyztužena kari sítěmi 8/150-8/150 mm. Do základového pasu budou vloženy pruty R10/150 mm, se kterými budou kari sítě stykovány. Stěna je navržena z betonu C20/25 XC2. Základ pak z betonu C16/20.

Řešené komunikace jsou spojnicí mezi ulicí Zoubkova a ulicí Komenského. Mezi napojovacími body je značný výškový rozdíl. V části od napojení u ul. Komenského je podél chodníku v trase, stávající cihelná opěrná zeď ohraničující areál Seykorova parku. Zeď končí u křižovatky s ulicí Žižkova při vjezdu do areálu parku k objektu DDM. Povrchy jsou částečně asfaltové, částečně ze žulových kostek. Chodníky jsou v různých materiálových, i novodobých betonových materiálech. Vše je v dožilém materiálovém stavu, spolu s opěrnou cihelnou zdí areálu Seykorova parku.

Z hlediska památkové péče a s přihlédnutím k zásadám památkové ochrany daného prostředí, lze záměr žadatele akceptovat.

Správní orgán památkové péče po posouzení všech podkladů a zjištění ve výše uvedené věci došel k závěru, který je obsažen ve výrokové části tohoto závazného stanoviska. Při posuzování se řídil platnými právními předpisy a nařízeními (zákon č. 20/1987 Sb., o státní památkové péči; ve znění pozdějších předpisů; Vyhláška č. 66/1988 Sb., ve znění pozdějších předpisů, kterou se provádí zákon č. 20/1987 Sb.; zákon č. 500/2004 Sb., správní řád) jakož i Listinou základních práv a svobod (čl. 35, odst. 3: „Při výkonu svých práv nikdo nesmí ohrožovat ani poškozovat životní prostředí, přírodní zdroje, druhové bohatství přírody a kulturní památky nad míru stanovenou zákonem“) která je součástí Ústavy České republiky.

POUČENÍ

Toto závazné stanovisko bylo vydáno orgánem státní památkové péče jako dotčeným orgánem pro řízení vedené stavebním úřadem.

Toto závazné stanovisko není podle § 44a zákona č. 20/1987 Sb., o státní památkové péči, ve znění pozdějších předpisů a podle § 149 odst. 1 zákona č. 500/2004 Sb., správní řád, ve znění pozdějších předpisů, samostatným rozhodnutím ve správním řízení, nelze se tedy proti němu samostatně odvolat. Jeho obsah je závazný pro výrokovou část stavebního úřadu.

Odvolání je možné podat až proti rozhodnutí stavebního úřadu.

Upozornění: Posuzované práce budou prováděny v „území s archeologickými nálezy“, stavebník je tedy dle § 22 odst. 2 zákona č. 20/1987 Sb., o státní památkové péči, ve znění pozdějších předpisů, povinen oznámit svůj záměr Archeologickému ústavu AV ČR a umožnit jemu nebo oprávněné organizaci provést na dotčeném území záchranný archeologický výzkum.

otisk úředního razítka

Ing. Lenka Faltysová v. r.
organizačně-správní odbor / památková péče
MÚ Kostelec nad Orlicí

Na vědomí:

Národní památkový ústav, územní odborné pracoviště, Okružní 418, 551 02 Jaroměř - Josefov
Městský úřad, stavební úřad – životní prostředí, Palackého náměstí 38, 517 41 Kostelec nad Orlicí

MĚSTSKÝ ÚŘAD KOSTELEC NAD ORLICÍ

Stavební úřad – životní prostředí

Vaše č.j.:
Naše č.j.: MUKO-27/2022-lf
Spisová značka: 5310/2021
Vyřizuje: Ing. Lenka Faltysová
Kontakt: 724 277 857 / lfaltysova@muko.cz
Sp. znak, sk. režim: 411.1-A/10
Datum: 04. 01. 2022

Město Kostelec nad Orlicí
IČO: 002 74 968
zast. Evou Fabiánkovou, SMM
Palackého náměstí 38
517 41 Kostelec nad Orlicí

ZÁVAZNÉ STANOVISKO

Městský úřad Kostelec nad Orlicí, odbor stavební úřad – životní prostředí / památková péče, jako dotčený orgán státní památkové péče věcně a místně příslušný podle § 29 odst. 2 písm. b) a e) zákona č. 20/1987 Sb., o státní památkové péči, ve znění pozdějších předpisů (dále jen „památkový zákon“), a § 11 odst. 1 písm. b) zákona č. 500/2004 Sb., správní řád, ve znění pozdějších předpisů (dále jen „správní řád“), posoudil žádost o vydání závazného stanoviska orgánu státní památkové péče podle § 14 odst. 2 památkového zákona žadatele

Města Kostelce nad Orlicí, Palackého náměstí 38, 517 41 Kostelec nad Orlicí, IČO: 002 74 968 (vlastník), zastoupeného na základě pověření paní Evou Fabiánkovou, odbor správy majetku města

ve věci

název zamýšlených prací (stavebního záměru): „**změny stavby před jejím dokončením, změna finálního povrchu komunikace v Riegrově ulici na pozemcích p. č. 1863/1, 111/10, 11/1, 18/3, 199, 203 a 1216/1 v k. ú. Kostelec nad Orlicí**“

z hlediska ustanovení § 14 odst. 2 památkového zákona tedy ve věci

změny stavby před jejím dokončením spočívající ve změně finálního povrchu komunikace z kostkové dlažby na asfalt v ulici Riegrova, Kostelec nad Orlicí,

která se nachází na území Ochranného pásma souboru nemovitých kulturních památek města Kostelec nad Orlicí, ÚSKP ČR č. 3219, vymezeného rozhodnutím Okresního úřadu Rychnov nad Kněžnou č.j. 353/94 ze dne 28.12.1994,

a vydává v souladu s ustanoveními § 14 odst. 2 a 3 památkového zákona a ustanovením § 44a odst. 3 památkového zákona toto závazné stanovisko podle § 149 správního řádu pro postup stavebního úřadu nebo autorizovaného inspektora podle zákona č. 183/2006 Sb., o územním plánování a stavebním řádu, ve znění pozdějších předpisů (dále jen „stavební zákon“):

Provedení zamýšlených prací (změna stavebního záměru) je z hlediska zájmů státní památkové péče p ř í p u s t n é v rozsahu takto podané žádosti bez podmínek.

Základní údaje o zamýšlených pracích (stavebním záměru):

- součástí žádosti o vydání závazného stanoviska je také projektová dokumentace „Rekonstrukce komunikace Riegrova ulice II. etapa a Žižkova ulice, Kostelec nad Orlicí“, vypracovaná společností DI PROJEKT s. r. o., Chelčického 686, Rosice, 533 51 Pardubice, zodpovědný projektant Jan Zvára, DiS. (ČKAIT 0701440), datum: 03/2018, stupeň: DSP+PDPS.

- provedení výměny povrchu na pojízdní části ulice Riegrovy z žulových kostek na asfaltový povrch. Výměna dlažby je navržena v úseku od křižovatky se silnicí I/11 ulice Komenského, po křižovatku s ulicí Žižkova viz příložená PD. Celková revitalizace ulice je již vyřešena vydaným závazným stanoviskem Městským úřadem Kostelec nad Orlicí, organizačně-správním odborem pod č. j. 2173/2019-If ze dne 25. 01. 2019.

ODŮVODNĚNÍ

Městskému úřadu Kostelec nad Orlicí, stavební úřad – životní prostředí / památková péče, dotčenému orgánu státní památkové péče věcně a místně příslušnému podle § 29 odst. 2 písm. b) a e) památkového zákona a § 11 odst. 1 písm. b) správního řádu byla dne 09. 12. 2021 doručena na základě zmocnění města Kostelce nad Orlicí, IČO: 002 74 968, se sídlem Palackého náměstí 38, 517 41 Kostelec nad Orlicí, Žádost o vydání závazného stanoviska podle § 14 odst. 2 památkového zákona k návrhu výše uvedené navrhované změny povrchu komunikace v území Ochranného pásma souboru nemovitých kulturních památek města Kostelce nad Orlicí, rej. číslo ÚSKP 3219, vymezeného rozhodnutím Okresního úřadu Rychnov nad Kněžnou č. j. 535/94 ze dne 28. 12. 1994.

Žádost obsahuje následující doklady a podklady:

- výpis z katastru nemovitostí o vlastnictví
- plnou moc vlastníka
- Situace stavby - úprava

V úvodu řízení vložil Městský úřad Kostelec nad Orlicí, stavební úřad – životní prostředí / památková péče, do spisu výpis z katastru nemovitostí a kopii katastrální mapy, tedy písemnosti dokládající vlastnický vztah k nemovitostem evidovaným v katastru nemovitostí, jakož i prostorové vymezení těchto nemovitostí.

Též informativní výpis z vyhrazené části Památkového katalogu (aplikace spravovaná Národním památkovým ústavem dostupná na internetových stránkách <https://www.pamatkovykatalog.cz>) týkající se ochranného pásma, obsahující informace o památkové ochraně území. Do spisu Městský úřad Kostelec nad Orlicí, památková péče, vložil dále snímek území, dokládající charakter ochrany.

V souladu s ustanovením § 14 odst. 6 památkového zákona si Městský úřad Kostelec nad Orlicí, památková péče, vyžádal písemné vyjádření odborné organizace státní památkové péče, kterou je Národní památkový ústav, konkrétně jeho územní odborné pracoviště v Josefově (dále jen „NPÚ“). Písemné vyjádření bylo vydáno dne 21. 12. 2021 pod č. j. NPÚ-362/105332/2021 (Mgr. Petr Kočí) a Městskému úřadu Kostelci nad Orlicí, památkové péči doručeno datovou schránkou 28. 12. 2021.

NPÚ v tomto písemném vyjádření specifikuje ochranu území s archeologickými nálezy a zamýšlenou změnu povrchu komunikace v území, dále vymezuje dotčené kulturně historické hodnoty, dopad zamýšlených prací na tyto dotčené kulturně historické (památkové) hodnoty a v závěrečném konstatování uvádí:

„na základě prostudování předložených podkladů a znalosti situace konstatuje, že zamýšlené práce nejsou v rozporu se zájmem ochrany výše uvedených kulturně historických hodnot“

Závěrem pak písemné vyjádření obsahuje odůvodnění názoru NPÚ, kde NPÚ po posouzení prací uvedených v předložené žádosti dospěl k závěru, že nejsou v rozporu se zájmy státní památkové péče a že po jejich provedení budou zachovány dotčené kulturně historické hodnoty daného území.

K doporučením NPÚ uvedeným v předloženém písemném vyjádření Městský úřad Kostelec nad Orlicí, památková péče, uvádí, že tyto zohlednil a stanovil na jejich základě přípustnost zamýšlených prací uvedených ve výrokové části závazného stanoviska.

Dne 15. 12. 2021 provedl Městský úřad Kostelec nad Orlicí, památková péče, z veřejně přístupných prostor obhlídku území, prostoru ochranného pásma a s ním souvisejícího prostředí, zaměřenou na záměr změny povrchu na pojízdné části Riegrovy ulice z žulových kostek na asfaltový povrch. Provedení výměny dlažby je navrženo v úseku od křižovatky se silnicí I/11 ulice Komenského, po křižovatku s ulicí Žižkova dle předložené změny v projektové dokumentaci. Při provedení obhlídky Městský úřad Kostelec nad Orlicí, památková péče, zjistil, že celková revitalizace ulice je již vyřešena vydaným závazným stanoviskem Městským úřadem Kostelec nad Orlicí, organizačně-správním odborem pod č.j. 2173/2019 ze dne 25. 01. 2019. O provedení obhlídky pořídil protokol, který je součástí spisu.

Žadatel nevyužil po dobu řízení o vydání závazného stanoviska svého práva nahlédnout do spisu, činit návrhy nebo vyjádřit své stanovisko.

Tolik k dosavadnímu průběhu řízení o vydání závazného stanoviska.

Posuzovaná změna povrchu komunikace je umístěna do prostoru ochranného pásma zřízeného za účelem ochrany výškové konfigurace a charakteru zástavby při změnách půdorysné a hmotové skladby. Území dotčené zamýšlenými pracemi je rovněž **územím s archeologickými nálezy**, tj. prostorem s již identifikovanými archeologickými nálezy movité či nemovité povahy.

Předmětem památkové péče v dotčeném ochranném pásmu je ochrana výškové konfigurace a charakteru zástavby při změnách půdorysné a hmotové skladby, ochrana jejího měřítka a městského panorama ve významných pohledech. Cílem památkové ochrany je tedy docílit takového řešení, které se harmonicky zapojí do okolní zástavby Ochranného pásma souboru nemovitých kulturních památek města Kostelec nad Orlicí. Ulice Riegrova je umístěna západně od historického centra města Kostelec nad Orlicí a tvoří spojnici mezi ulicí Komenského a ulicí Žižkova. Její pojízdný povrch tvoří žulová dlažba. Navazující úseky ulic jsou již opatřeny asfaltovým povrchem. Žulový povrch zůstane v úseku komunikace směrem k Domu dětí a mládeže v Kostelci nad Orlicí.

Ochranné pásmo souboru nemovitých kulturních památek města Kostelec n. Orlicí, prohlášené rozhodnutím Okresního úřadu Rychnov n. Kněžnou, referátu kultury, č.j. 535/94 ze dne 28. 12. 1994 bylo zřízené za účelem ochrany hodnot zde přítomných nemovitých kulturních památek a s nimi souvisejícího prostředí.

Tolik ke kulturně historickým hodnotám Riegrovy ulice, obec Kostelec nad Orlicí.

Po projednání věci došel Městský úřad Kostelec nad Orlicí, památková péče k závěru, že provedení výměny povrchu na pojízdní části Riegrovy ulice z žulových kostek na asfaltový povrch na pozemcích p. č. 1863/1, 111/10, 11/1, 18/3, 199, 203 a 1216/1 v k. ú. Kostelec nad Orlicí nenaruší hodnoty souvisejícího prostředí historického jádra města, ani uplatnění těchto hodnot neomezí nebo neznemožní. Proto je provedení přípustné v požadovaném rozsahu. Po vyhodnocení podkladů a z úvah, kterými se správní orgán řídil vzešlo, že řešený povrch komunikace se harmonicky zapojí do celkové zástavby.

Formu závazného stanoviska podle § 149 správního řádu pak závaznému stanovisku podle § 14 odst. 2 památkového zákona Městský úřad Kostelec nad Orlicí, památková péče, přisoudil s ohledem na ustanovení § 44a odst. 3 památkového zákona, ze kterého vyplývá, že závazné stanovisko podle § 14 odst. 2 památkového zákona je-li vydáno orgánem státní památkové péče ve věci, o které je příslušný rozhodovat stavební úřad podle stavebního zákona, je úkonem učiněným dotčeným orgánem pro postup stavebního úřadu podle stavebního zákona.

Městský úřad Kostelec nad Orlicí, památková péče, po posouzení všech podkladů a zjištění ve výše uvedené věci došel k závěru, který je obsažen ve výrokové části tohoto závazného stanoviska. Při posuzování se řídil platnými právními předpisy (zejména zákon č. 20/1987 Sb., o státní památkové péči, ve znění pozdějších předpisů; vyhláška č. 66/1988 Sb., kterou se provádí zákon č. 20/1987 Sb., o státní památkové péči, ve znění pozdějších předpisů);

POUČENÍ O ODVOLÁNÍ

Toto závazné stanovisko bylo vydáno orgánem státní památkové péče jako dotčeným orgánem pro postup stavebního úřadu nebo autorizovaného inspektora podle stavebního zákona.

Toto závazné stanovisko není podle § 44a odst. 3 památkového zákona a podle § 149 odst. 1 správního řádu samostatným rozhodnutím ve správním řízení, nelze se tedy proti němu samostatně odvolat.

Odvolání, které může směřovat i proti obsahu tohoto závazného stanoviska, je možné podat až proti rozhodnutí stavebního úřadu.

UPOZORNĚNÍ

S ohledem na skutečnost, že zamýšlené práce se nacházejí v „území s archeologickými nálezy“, budou-li v jejím rámci prováděny zemní práce, je stavebník dle § 22 odst. 2 zákona č. 20/1987 Sb., o státní památkové péči, ve znění pozdějších předpisů, dále povinen oznámit ještě v době přípravy stavby svůj záměr Archeologickému ústavu AV ČR (on-line oznamovací formulář je k dispozici na adrese <http://api.archeologickamapa.cz/oznameni/0/>) a umožnit jemu nebo oprávněné organizaci provést na dotčeném území záchranný archeologický výzkum (seznam oprávněných organizací je k dispozici na adrese <https://www.arup.cas.cz/kdo-je-opravnen-provadetarcheologicke-vyzkumy/>).

Ing. Lenka Faltysová
oprávněná úřední osoba
referentka státní památkové péče

UID: muksvp22v0000c

Počet listů: 3
Počet příloh: 0
Počet listů/svazků příloh: 0

Rozdělovník

žadatel
Město Kostelec nad Orlicí, (datová schránka ID aj5bhbi)

na vědomí
Městský úřad Kostelec nad Orlicí, stavební úřad – životní prostředí (datová schránka ID aj5bhbi)
Národní památkový ústav, územní odborné pracoviště v Josefově (datová schránka ID 2cy8h6t)

MĚSTSKÝ ÚŘAD KOSTELEC NAD ORLICÍ

stavební úřad – životní prostředí

Vaše č.j.: MUKO-3566/2022-lf
Naše č.j.: MUKO-3832/2022-L
Spisová značka: 628/2022
Vyřizuje: Bc. Lucie Lédrová
Kontakt: 725 082 583, lledrova@muko.cz
Sp. znak, sk. režim: 52.1, S/5
Datum: 27.01.2022

DI PROJEKT s.r.o.
Jan Zvára, DiS.
Dvořákovo Nábřeží 1622
539 01 HLINSKO

Závazné stanovisko k žádosti o koordinované stanovisko ze dne 26.01.2022, č.j. MUKO-3566/2022

Městský úřad Kostelec nad Orlicí, stavební úřad – životní prostředí, jako věcně příslušný silniční správní úřad a speciální stavební úřad podle § 40 odst. 4 zákona č. 13/1997 Sb., o pozemních komunikacích v platném znění (dále jen „zákon o pozemních komunikacích“) jako speciální stavební úřad pro stavby silnic, místních komunikací a veřejně přístupných účelových komunikací podle § 15 odst. 1 písm. c) zákona č. 183/2006 Sb., o územním plánování a stavebním řádu, ve znění jeho pozdějších předpisů a novel (dále jen „stavební zákon“) a jako místně příslušný podle ustanovení § 11 zákona č. 500/2004 Sb., správní řád, vydává v rámci součinnosti správních orgánů sídlících na MěÚ Kostelec nad Orlicí dle § 4 odst. 2 stavebního zákona a § 149 správního řádu, k záměru stavby „**rekonstrukce zdi Seykorova parku**“ v ul. Riegrova, na poz.č.parc. 199, 1863/1, 1216/1, v kat. území Kostelec nad Orlicí toto *závazné stanovisko*:

Silniční správní úřad a speciální stavební úřad **nemá** připomínek k uvedenému záměru.

V případě nutnosti stanovení dopravního značení je třeba požádat o stanovení přechodné úpravy provozu na pozemních komunikacích dle ustanovení § 77 odst. 1 písm. c) a § 61 zákona č. 361/2000 Sb., o provozu na pozemních komunikacích, příslušný úřad. V případě silnice I. třídy - Krajský úřad Královéhradeckého kraje; silnice II. + III. třídy, místní komunikace, účelové komunikace - MěÚ Kostelec nad Orlicí, SÚŽP.

V případě nutnosti omezení obecného užívání pozemní komunikace uzavírkami či objízďkami je třeba požádat, dle ustanovení § 24 odst. 2 zákona o pozemních komunikacích, příslušný silniční správní úřad, jímž je v případě silnice I. třídy - Krajský úřad Královéhradeckého kraje; silnice II. + III. třídy + veřejné účelové komunikace - MěÚ Kostelec nad Orlicí, SÚŽP; místní komunikace – příslušná obec, na jejímž území se místní komunikace nachází.

O d ů v o d n ě n í :

Žadatel, společnost DI PROJEKT s.r.o., IČO 018 73 687, Chelčického 686, Rosice, podal dne 26.01.2022 u Městského úřadu Kostelec nad Orlicí žádost o koordinované stanovisko k záměru stavby „**rekonstrukce zdi Seykorova parku**“ v ul. Riegrova, na poz.č.parc. 199, 1863/1, 1216/1, v kat. území Kostelec nad Orlicí.

Silniční správní úřad a speciální stavební úřad **nemá** připomínek k výše uvedené stavbě a se stavbou souhlasí.

V rámci součinnosti správních orgánů sídlících na MěÚ Kostelec nad Orlicí je vydáváno na základě zmocnění výše uvedených zákonů toto dílčí závazné stanovisko ve smyslu ustanovení § 4 odst. 7 stavebního zákona.

Toto závazné stanovisko není vydáváno ve správním řízení a není samostatným rozhodnutím ve správním řízení. Jeho obsah je závazný pro výrokovou část rozhodnutí vydávaných jinými správními orgány.

Bc. Lucie **LÉDROVÁ**
oprávněná úřední osoba
vedoucí stavebního úřadu – životního prostředí

UID: muksvp22v00163
Počet listů: 1
Počet příloh: 0
Počet listů/svazků příloh: 0/0

MĚSTSKÝ ÚŘAD KOSTELEC NAD ORLICÍ

stavební úřad-životní prostředí

Vaše čj.: MUKO-3566/2022-lf
Naše čj.: MUKO-4062/2022-mp
Spisová značka: 628/2022
Vyřizuje: Mgr. Markéta Plachetková
Kontakt: 775 044 130/mplachetkova@muko.cz
Sp. znak, sk. režim: 52.1, S/5
Datum: 04.02.2022

DI PROJEKT s.r.o.
Dvořákovo Nábřeží 1622
539 01 HLINSKO

Název stavby: Rekonstrukce komunikace Riegrova ulice II. Etapa a Žižkova ulice, Kostelec nad Orlicí
Katastrální území: Kostelec nad Orlicí
Pozemek parc.čís.: 199, 111/10, 1863/1, 1863/2
Investor: Město Kostelec nad Orlicí, Palackého náměstí 38, Kostelec nad Orlicí

Městský úřad Kostelec nad Orlicí, stavební úřad-životní prostředí, obdržel dne 26.01.2022 žádost správního orgánu zdejšího úřadu o součinnost v rámci vydání koordinovaného závazného stanoviska k záměru rekonstrukce komunikace na pozemcích parc. čís. 199, 111/10, 1863/1, 1863/2, v kat. území Kostelec nad Orlicí, pro stavební povolení a provedení stavby.

Předmětem projektové dokumentace je oprava zárubní zdi na výše uvedených parcelách. Stávající pozemky jsou zastavěné, v místě plánované stavby se nachází stávající zeď, která bude odstraněna a nahrazena novou. Zárubní zeď je navržena jako monolitická železobetonová konstrukce. Výška stěny nad terénem je proměnná od cca 1,5 do 0,5 m. Pohledový líc stěny bude obložen lícovanými cihlami. V koruně stěny bude záklopová římsa.

Městský úřad Kostelec nad Orlicí, stavební úřad-životní prostředí, jako dotčený orgán chránící veřejné zájmy ochrany životního prostředí na základě zmocnění níže uvedených zákonů, a jako místně příslušný úřad podle § 11 zákona č. 500/2004 Sb., správní řád, ve znění pozdějších předpisů (dále jen „*správní řád*“), vydává k předmětnému záměru na základě předložené projektové dokumentace zpracované zodpovědným projektantem Ing. Martinem Šabatou, datum: 04/2019, zak. čís.: 198/18, následující:

I.

ZÁVAZNÉ STANOVISKO

dle § 149 odst. 1 správního řádu vydávané dotčeným orgánem ve smyslu § 4 odst. 2 písm. a) zákona č. 183/2006 Sb., o územním plánování a stavebním řádu, ve znění pozdějších předpisů (dále jen „*stavební zákon*“).

Odpadové hospodářství

vyřizuje: Mgr. Markéta Plachetková, tel. 775 044 130

Věcně příslušný správní orgán na úseku odpadového hospodářství dle § 126 písm. k) zákona č. 541/2020 Sb., o odpadech (dále jen „*zákon o odpadech*“) a místně příslušný úřad podle § 11 správního řádu vydává, dle § 146 odst. 3 písm. a) zákona o odpadech

souhlas

k nakládání s odpady v souladu se zákonem o odpadech a prováděcími předpisy, zejména s vyhláškou č. 273/2021 Sb., o podrobnostech nakládání s odpady a vyhláškou č. 8/2021 Sb., o katalogu odpadů k záměru „**Rekonstrukce komunikace Riegrova ulice II. Etapa a Žižkova ulice, Kostelec nad Orlicí**“ na pozemcích parc. čís. 199, 111/10, 1863/1, 1863/2, v kat. území Kostelec nad Orlicí.

Odůvodnění

Předložená projektová dokumentace je zpracována v souladu s § 15 zákona o odpadech, kde jsou uvedeny povinnosti původců odpadů.

Správní orgán překontroloval uvedené odpady vznikající při výstavbě spolu s vyhláškou č. 8/2021 Sb., o katalogu odpadů, a neshledal překážky pro vydání souhlasu.

Za odpad dle § 2 odst. 1 písm. e) zákona o odpadech není považována nekontaminovaná zemina a jiný přírodní materiál vytěžený během stavební činnosti. Tento materiál musí být použit ve svém přirozeném stavu pro účely stavby na místě, na kterém byl vytěžen.

Toto závazné stanovisko není vydáváno ve správním řízení a není samostatným rozhodnutím ve správním řízení. Jeho obsah je závazný pro výrokovou část rozhodnutí vydávaných jinými správními orgány.

II. SDĚLENÍ DOTČENÝCH ORGÁNŮ

vydávané dle § 154 správního řádu.

Ochrana vod

vyřizuje: Bc. Lucie Kmečová, tel. 773 781 184

Jako věcně a místně příslušný dotčený orgán na úseku ochrany vod (vodoprávní úřad) dle § 106 odst. 1 zákona č. 254/2001 Sb., o vodách a o změně některých zákonů v platném znění (dále jen „vodní zákon“) sdělujeme ve smyslu ustanovení § 136 odst. 1 správního řádu, že záměr je dle vodního zákona možný a nemáme k němu připomínek.

Ochrana zemědělského půdního fondu

vyřizuje: Lenka Cejpková, tel. 725 568 023

Jako věcně příslušný orgán ochrany zemědělského půdního fondu dle § 15 písm. n) zákona č. 334/1992 Sb., o ochraně zemědělského půdního fondu ve znění pozdějších předpisů a místně příslušný úřad podle § 11 správního řádu **nemáme k záměru žádné připomínky**, neboť veřejné zájmy chráněné tímto zákonem nejsou dotčeny.

Ochrana přírody a krajiny

vyřizuje: Lenka Cejpková, tel. 725 568 023

Jako orgán ochrany přírody věcně příslušný dle § 65 a § 77 odst. 4 zákona č. 114/1992 Sb., o ochraně přírody a krajiny, ve znění pozdějších předpisů (dále jen „ZOPK“) a místně příslušný úřad podle § 11 správního řádu uvádíme, že předloženým záměrem je dotčen registrovaný významný krajinný prvek „Seykorův městský park“, a proto k zamyšlenému zásahu je **nezbytné závazné stanovisko podle § 4 odst. 2 ZOPK**.

Příslušná žádost se podává věcně a místně příslušnému orgánu ochrany přírody na Městský úřad Kostelec nad Orlicí, SÚ-ŽP. Nedílnou součástí žádosti bude vyhodnocení stavby z hlediska jejího vlivu na ekologicko-stabilizační funkce významného krajinného prvku.

Ochrana lesa

vyřizuje: Bc. Marcela Půlpánová, tel. 778 521 765

Jako orgán státní správy lesů věcně příslušný dle § 47 odst. 1 písm. a) a § 48 zákona č. 289/1995 Sb., o lesích a o změně a doplnění některých zákonů (dále jen „lesní zákon“) uvádíme, že se jedná o stavbu, kterou nebudou dotčeny zájmy chráněné lesním zákonem.

Ochrana ovzduší

vyřizuje: Mgr. Markéta Plachetková, tel. 775 044 130

Jako věcně příslušný orgán ochrany ovzduší dle § 11 odst. 3 a § 27 odst. 1 písm. f) zákona č. 201/2012 Sb., o ochraně ovzduší, ve znění pozdějších předpisů a místně příslušný úřad dle § 11 správního řádu, sdělujeme, že k záměru nemáme žádné připomínky, neboť nejsou dotčeny zákonem chráněné zájmy.

Mgr. Markéta Plachetková
referentka stavebního úřadu-životního prostředí

UID: muksvp22v0018u

Počet listů: 2

Počet příloh: 0

Počet listů/svazků příloh: 0/0

MĚSTSKÝ ÚŘAD KOSTELEC NAD ORLICÍ

Stavební úřad - životní prostředí

Vaše č. j.: MUKO-3566/2022-If
Naše č. j.: MUKO-7622/2022-L
Spisová značka: 628/2022
Vyřizuje: Ing. Alena Malá
Kontakt: amala@muko.cz
Sp. znak, sk. režim: 52.1, S/5
Datum: 23.02.2022

DI PROJEKT s.r.o.
Dvořákovo Nábřeží 1622
539 01 Hlinsko

ZÁVAZNÉ STANOVISKO orgánu územního plánování

jako součást koordinovaného stanoviska

Městský úřad Kostelec nad Orlicí, stavební úřad – životní prostředí, jako úřad územního plánování příslušný podle ustanovení § 6 odst. 1 písm. e) zákona č. 183/2006 Sb., o územním plánování a stavebním řádu, ve znění pozdějších předpisů, (dále jen „stavební zákon“), přezkoumal podle § 96b odst. 3 stavebního zákona z hlediska souladu s politikou územního rozvoje, s územně plánovací dokumentací a z hlediska uplatňování cílů a úkolů územního plánování záměr:

„Rekonstrukce zdi Seykorova parku v ulici Riegrova, na pozemcích parc. č. 199, 111/10, 1863/1 a 1863/2 v k. ú. Kostelec nad Orlicí“

Investor: Město Kostelec nad Orlicí, Palackého náměstí 38, 517 41 Kostelec nad Orlicí

Záměr zahrnuje: opravu zárubní zdi na výše uvedených parcelách. V místě stavby se nachází stávající zeď, která bude odstraněna a nahrazena novou.

Záměr je přípustný.

Závazné stanovisko platí 2 roky od jeho vydání.

Odůvodnění:

Záměr byl vzhledem k pozbytí platnosti původního stanoviska č.j. MUKO-13822/2019-am ze dne 6.6.2019 předložen Městskému úřadu Kostelec nad Orlicí, úřadu územního plánování k vydání nového závazného stanoviska dne 26.01.2022, v rámci žádosti o vydání koordinované stanovisko.

Podklady pro vydání závazného stanoviska:

- Projektová dokumentace pro stavební povolení „Rekonstrukce zdi Seykorova parku v ulici Riegrova, Kostelec nad Orlicí“, zodp. projektant Ing. Martin Šabata (ČKAIT 0701535).
- Politika územního rozvoje ČR, schválená usnesením vlády ČR č. 929 dne 20.07.2009 ve znění její aktualizace č. 4, schválené usnesením vlády ČR č. 321 dne 31.08.2021.
- Zásady územního rozvoje Královéhradeckého kraje vydané Zastupitelstvem Královéhradeckého kraje dne 08.09.2011 usnesením č. 22/1564/2011 ve znění aktualizací č. 1, 2, 3 a 4, poslední aktualizace č. 3 nabyla účinnosti 16.04.2021.
- Územní plán Kostelec nad Orlicí vydaný zastupitelstvem města dne 05.09.2011 s účinností od 20.09.2011 ve znění po poslední změně č.4 s účinností 31.03.2021.

Městský úřad Kostelec nad Orlicí, stavební úřad – životní prostředí, jako příslušný úřad územního plánování (dále jen úřad územního plánování) prověřil předložený záměr z hlediska jeho souladu s

Politikou územního rozvoje ČR, ve znění její poslední aktualizace (dále jen PÚR). Z PÚR nevyplývá žádný konkrétní záměr na využití zájmového pozemku. Předložený záměr respektuje obecné zásady Politiky územního rozvoje a respektuje priority uvedené v kapitole PÚR - 2 Republikové priority územního plánování pro zajištění udržitelného rozvoje území. Lze tedy konstatovat, že posuzovaný záměr je s PÚR v souladu.

Úřad územního plánování dále prověřil předložený záměr z hlediska jeho souladu s územně plánovací dokumentací:

1. Zásady územního rozvoje Královéhradeckého kraje ve znění aktualizací č. 1, 2, 3 a 4

Ze Zásad územního rozvoje Královéhradeckého kraje (dále jen ZÚR) pro území města vyplývají návrhy koridorů pro dopravní infrastrukturu DS36A, DS3A, DS3Ar a územní systémy ekologické stability označené jako K81B, K81MB, K81N, K81V, 502 Lipová stráž - Podhorná, 1764 Zdelovské, H021 Kostelecká niva, RK800, RK803. Město se nachází v území rozvojové osy Kostelec nad Orlicí – Vamberk – Pardubický kraj (NOS6). Ze Zásad územního rozvoje Královéhradeckého kraje (dále jen ZÚR) nevyplývá žádný konkrétní záměr na využití zájmového pozemku. V předložené projektové dokumentaci jsou respektovány stanovené priority územního plánování pro zajištění udržitelného rozvoje území. Jsou respektovány i principy a podmínky stanovené ve vyhodnocení vlivů ZÚR na životní prostředí. Lze tedy konstatovat, že posuzovaný záměr je v souladu se ZÚR.

2. Územní plán Kostelec nad Orlicí, ve znění po změně č. 4 (dále jen územní plán)

Z územního plánu vyplývá, že záměr je situován v **zastavěném území s funkčním využitím PV – plochy veřejných prostranství a ZV – veřejná prostranství - veřejná zeleň**.

Hlavní využití v plochách **PV** jsou *plochy, které jsou přístupné každému bez omezení. Zprostředkovávají bezpečně přístupní veřejná prostranství v zastavěném území a zastavitelných plochách.*

Přípustné využití: náměstí, návsi, chodníky, ulice s úpravami reagujícími na intenzivní pohyb pěších, zastávky a zálivy hromadné dopravy, veřejná zeleň, parky, izolační zeleň, pozemky související dopravní a technické infrastruktury, cyklistické stezky.

Nepřípustné využití: činnosti, děje a zařízení, které narušují bezpečný pohyb osob, kvalitu prostředí nebo takové důsledky vyvolávají druhotně.

Podmíněně přípustné využití: zařízení a aktivity přispívající k sociálním kontaktům, bezpečnému pohybu i odpočinku osob (např. altány, veřejné WC, půjčovny sportovního vybavení, občerstvení s venkovním posezením, tržiště, dětská hřiště apod.), za podmínky, že svou funkcí a architektonickým výrazem odpovídají významu a charakteru daného území.

Hlavním využitím ploch **ZV** jsou *parkově upravené plochy zeleně s odpovídající druhovou skladbou okrasných dřevin, které plní funkci kompoziční a odpočinkovou a slouží pro krátkodobou rekreaci obyvatel sídla. V rámci přípustného využití jsou pak objekty, stavby a zařízení, které tvoří doplňkovou funkci. Jako podmíněně přípustné jsou pak veřejná prostranství v případě, že nedojde k potlačení funkce hlavní.*

Lze tedy konstatovat, že posuzovaný záměr není s Územním plánem Kostelec nad Orlicí v rozporu.

Úřad územního plánování dále prověřil předložený záměr z hlediska uplatňování cílů územního plánování podle § 18 stavebního zákona a úkolů územního plánování podle § 19 stavebního zákona.

V souladu s § 19 odst. 1 písm. c) lze konstatovat, že záměr má pozitivní vliv na veřejnou infrastrukturu.

Podmínky pro provedení změn v území dle § 19 odst. 1) písm. e) nejsou stanovovány, projektová dokumentace, podle které má být záměr realizován, respektuje stávající charakter a hodnoty území a rovněž i využitelnost navazujícího území.

Úřad územního plánování dále prověřil, zda byly schváleny územně plánovací podklady, které se vztahují k předmětnému území. Tyto dokumenty prověřil jako další související podklady pro vydání stanoviska. V územně analytických podkladech pro ORP Kostelec nad Orlicí (dále jen „ÚAP“), poslední úplná aktualizace, není evidován žádný jev, na základě něhož by bylo třeba v souvislosti s § 19 odst. 1 písm. e) stavebního zákona stanovit podmínky pro předložený záměr. **Záměr může být dotčen trasou středotlakého vedení plynovodu, vodovodu, kanalizace a kabelovým vedení nízkého a vysokého vedení elektrické energie.**

Dne 17.10.2017 byla schválena a do evidence iKAS vložena „Studie územních dopadů rozvoje průmyslové zóny Solnice- Kvasiny-Rychnov nad Kněžnou“, která uvádí závěry a doporučení mimo jiné i pro území města Kostelec nad Orlicí; pro konkrétní posuzovaný záměr však není třeba požadavky zohlednit.

Z hlediska „Územní studie krajiny Královéhradeckého kraje“, která je zpracována jako podklad pro aktualizaci ZÚR, pro územně plánovací činnost obcí s rozšířenou působností, pro územně plánovací činnosti obcí a pro další projektové a plánovací činnosti po jejím posouzení lze konstatovat, že záměr není v rozporu s předmětnou územní studií.

Vzhledem k tomu, že pro území, kam je předmětný záměr umístován, je vydána územně plánovací dokumentace a posuzovaný záměr je s ní v souladu, lze vyvodit závěr, že další cíle a úkoly územního plánování jsou naplněny. Soulad s cíli a úkoly územního plánování je uveden v odůvodnění územního plánu a v odůvodnění zásad územního rozvoje. Nerelevantní ustanovení § 18 a § 19 ve vztahu k posuzovanému záměru vyhodnocována nejsou.

S ohledem na výše uvedené lze konstatovat, že posuzovaný záměr je z hlediska uplatňování cílů a úkolů územního plánování přípustný.

Platnost závazného stanoviska lze prodloužit, pokud se nezmění podmínky v území.

Závazné stanovisko nepozbývá platnosti:

- a) bylo-li na základě žádosti podané v době jeho platnosti vydáno územní rozhodnutí, společné povolení nebo jiné obdobné rozhodnutí podle jiného zákona a toto rozhodnutí nabylo právní moci,
- b) byla-li na základě návrhu veřejnoprávní smlouvy nahrazující územní rozhodnutí nebo společné povolení podaného v době jeho platnosti uzavřena veřejnoprávní smlouva a tato veřejnoprávní smlouva nabyla účinnosti, nebo
- c) nabyli-li právních účinků územní souhlas nebo společný územní souhlas a souhlas s provedením ohlášeného stavebního záměru vydaný k oznámení stavebního záměru učiněného v době platnosti závazného stanoviska.

Bc. Lucie **LÉDROVÁ**

Vedoucí odboru stavebního úřadu – životního prostředí

UID: muksvp22v002d1

Počet listů: 2

Počet příloh: 0

Počet listů/svazků příloh:0

Číslo jednací: MUKO-7622/2022-L

strana
3/3

MĚSTSKÝ ÚŘAD KOSTELEC NAD ORLICÍ

stavební úřad – životní prostředí

Vaše č.j.: 017/2019
Naše č.j.: MUKO-11621/2019-L
Spisová značka: 321/2019
Vyřizuje: Bc. Lucie Lédrová
Kontakt: 725 082 583, lledrova@muko.cz
Sp. znak, sk. režim: 330.8, V/5
Datum: 17.05.2019

DI PROJEKT s.r.o.
Jan Zvára, DiS.
Dvořákovo Nábřeží 1622
539 01 HLINSKO

Sdělení stavebního úřadu

Městský úřad Kostelec nad Orlicí, stavební úřad – životní prostředí, jako obecný stavební úřad věcně a místně příslušný podle § 13 odst. 1 písm. c) zákona č. 183/2006 Sb., o územním plánování a stavebním řádu, ve znění jeho pozdějších předpisů a novel (dále jen „stavební zákon“) a jako místně příslušný podle § 11 zákona č. 500/2004 Sb., ve znění jeho pozdějších předpisů a novel (dále jen „správní řád“), obdržel dne 10.05.2019 vaši žádost o souhlas dle § 15 stavebního zákona pro stavbu **Rekonstrukce zdi Seykorova parku v ulici Řiegrova, Kostelec nad Orlicí.**

Stavební úřad Vám tímto sděluje, že dle platných právních předpisů, vydává obecný stavební úřad souhlas dle § 15 odst. 2 stavebního zákona jen u staveb, pro které vydal územní rozhodnutí nebo územní souhlas a jedná se o stavby povolované speciálními stavebními úřady.

Daný záměr bude povolován obecným stavebním úřadem a to společným rozhodnutím dle § 94p stavebního zákona.

Vzhledem k této skutečnosti Vám ve smyslu ustanovení § 155 odst. 3 správního řádu tuto skutečnost tímto sdělujeme.

Bc. Lucie **LÉDROVÁ**
oprávněná úřední osoba
vedoucí stavebního úřadu – životního prostředí

Počet listů: 1
Počet příloh: 0
Počet listů/svazků příloh: 0/0

Palackého náměstí 38
517 41 Kostelec nad Orlicí

E: epodatelna@muko.cz
W: www.kostelecno.cz

IČO: 00274968
DS: aj5bhbi

Digitálně podepsal
Bc. Lucie Lédrová
Datum:
17.05.2019
13:10:22 +02:00

strana
1/1

MĚSTSKÝ ÚŘAD KOSTELEC NAD ORLICÍ

stavební úřad – životní prostředí

Vaše č.j.:

Naše č.j.: MUKO-11625/2019-lc

Spisová značka: 2186/2019

Vyřizuje: Lenka Cejpková

Kontakt: 725 568 023 / lcejpkova@muko.cz

Sp. znak, sk. režim: 201.1.1-A/15

Datum: 06. 06. 2019

Dle rozdělovníku

Závazné stanovisko orgánu ochrany přírody ke stavbě „Rekonstrukce zdi Seykorova parku v ulici Riegrova, Kostelec nad Orlicí na pozemcích parc. čís. 199, 111/10, 1863/1 a 1863/2 v k. ú. Kostelec nad Orlicí“ - SO 201 Zárubní zeď

Městský úřad Kostelec nad Orlicí, stavební úřad - životní prostředí, jako věcně příslušný orgán ochrany přírody podle ust. § 76 odst. 2 písm. a) zákona č. 114/1992 Sb., o ochraně přírody a krajiny, ve znění pozdějších předpisů (dále jen „ZOPK“), a místně příslušný úřad podle ust. § 11 zákona č. 500/2004 Sb., správní řád, ve znění pozdějších předpisů (dále jen „správní řád“), městu Kostelec nad Orlicí, IČO 002 74 968, se sídlem Palackého náměstí 38, Kostelec nad Orlicí vydává dle ust. § 4 odst. 2 ZOPK

souhlas

ke stavbě „Rekonstrukce zdi Seykorova parku v ulici Riegrova, Kostelec nad Orlicí“ na pozemku parc. čís. 199, 111/10, 1863/1 a 1863/2 v k. ú. Kostelec nad Orlicí – SO 201 Zárubní zeď zasahující do registrovaného významného krajinného prvku *Seykorův městský park* (dále jen „VKP“) dle projektové dokumentace zpracované Ing. Martinem Šabatou, T.N.Kautníka 1973, Choceň, zak. čís.: 198/18, datum: 04/2019,

za těchto podmínek:

1. Při výkopových pracích dodržovat bezzásahovou kořenovou zónu stromů, kterou je plocha půdy pod korunou stromů zvětšená o 1,5 m.
2. V kořenové zóně neskladovat stavební materiál ani pojíždět se stavebními stroji.
3. V místech minimální vzdálenosti výkopu od kořenové zóny uložit na stranu k zeleni protikořenovou fólii.
4. Při výkopu se nesmí přetínat kořeny o průměru > 3 cm; pouze v nezbytně nutných případech kořeny přetínat pouze řezem a řez ošetřit přípravky na ochranu dřevin proti houbovým infekcím.
5. Obnažené kořeny chránit před vysycháním nebo mrazem.
6. Kmeny stromů chránit před odřením dřevěným bedněním.

Odůvodnění:

Městský úřad Kostelec nad Orlicí, stavební úřad - životní prostředí, jako věcně a místně příslušný orgán ochrany přírody, obdržel 13. 05. 2019 od společnosti DI PROJEKT s.r.o., IČO 018 73 687, Chelčického 686, Rosice, Pardubice, zmocněné k zastupování města Kostelec nad Orlicí, Palackého náměstí 38, Kostelec nad Orlicí, na základě plné moci ze dne 19. 12. 2017, žádost o závazné stanovisko k zásahu do registrovaného VKP ve smyslu ust. § 4 odst. 2 ZOPK.

Předložený záměr řeší opravu zárubní zdi Seykorova parku v ul. Riegrova a Komenského. Stávající zeď bude v plném rozsahu vybourána a na jejím místě bude provedena stěna nová. Zárubní zeď je navržena jako monolitická železobetonová konstrukce založená na základovém pasu v nezámrzné hloubce. Výška stěny nad terénem bude proměnná od cca 1,5 do 0,5 m. Pohledový líc stěny bude obložen lícovanými cihlami. V koruně stěny bude záklopová římsa.

Veřejný prostor městského parku byl dne 12. 11. 1999, č.j. 4251/99, Městským úřadem Kostelec nad Orlicí, zaregistrován jako významný krajinný prvek, neboť se jedná se o přírodně a krajinářsky zachovalé území v centru města s dendrologicky cennými dřevinami. Lokalita je významná rovněž z hlediska zoologického. Ten, kdo zamýšlí zásahy do VKP, které by mohly vést k poškození nebo zničení či oslabení jeho ekologicko-stabilizační funkce, si musí opatřit závazné stanovisko příslušného orgánu ochrany přírody.

Navrhovaná stavba nenaruší celistvost VKP ani si nevyžádá kácení vzrostlé zeleně, neboť se nachází po obvodu VKP; konkrétně na severní a východní hranici. Z důvodu ochrany dřevin před poškozováním stanovil orgán ochrany přírody ve smyslu ust. § 7 ZOPK podmínky k ochraně jejich podzemních i nadzemních částí během výstavby. Po správní úvaze dospěl orgán ochrany přírody k závěru, že předložený záměr nebude mít zásadní vliv na ekologickou funkci VKP ani nebudou narušeny vnitřní ekosystémové vazby. Vzhledem k výše uvedeným důvodům a za stanovených podmínek, orgán ochrany přírody vydal souhlas k předloženému záměru rekonstrukce zárubní zdi.

Závazné stanovisko ve smyslu ust. § 4 odst. 2 ZOPK, je vydáváno jako závazné stanovisko podle ust. § 149 správního řádu, není samostatným rozhodnutím ve správním řízení a jeho obsah je závazný pro výrokovou část rozhodnutí vydávaných podle zvláštních předpisů. Nelze se proti němu odvolat samostatně, pouze jen v rámci vydaných rozhodnutí podle zvláštních předpisů. K odvolání proti obsahu závazného stanoviska si vyžádá odvolací orgán potvrzení nebo změnu závazného stanoviska od správního orgánu nadřízeného správnímu orgánu příslušnému k vydání závazného stanoviska.

z p. Lenka Cejpková
referent stavebního úřadu – životního prostředí

Rozdělovník

DI PROJEKT s.r.o., Chelčického 686, Rosice, 533 51 Pardubice

Počet listů: 2
Počet příloh: 0
Počet listů/svazků příloh: 0/0

Krajská hygienická stanice Královéhradeckého kraje

se sídlem v Hradci Králové

Sp. zn.: S-KHSHK 15287/2019/2
Č. j.: KHSHK 20359/2019/HOK.RK/Li
Vyřizuje: Ing. Libotovský Martin
Tel.: 494339040
E-mail: martin.libotovskyy@khshk.cz
V Rychnově n. Kn. dne 21. června 2019

DI PROJEKT s.r.o.
Dvořákovo nábrží 1622
539 01 Hlinsko

Sdělení k žádosti o vydání závazného stanoviska k dokumentaci „Rekonstrukce zdi Seykorova parku v ulici Riegrova, Kostelec nad Orlicí“

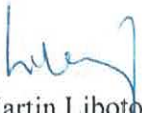
Dne 13. 5. 2019 obdržela Krajská hygienická stanice Královéhradeckého kraje se sídlem v Hradci Králové (dále jen „KHS“) žádost žadatele Město Kostelec nad Orlicí, Palackého náměstí 38, 517 41 Kostelec nad Orlicí, IČO: 00274968, zastoupeného zmocněncem spol. DI PROJEKT s.r.o., Chelčického 686, Rosice, 533 51 Pardubice, IČO: 01873687, o vydání závazného stanoviska k umístění stavby „Rekonstrukce zdi Seykorova parku v ulici Riegrova, Kostelec nad Orlicí“.

Předložená dokumentace řeší rekonstrukci zárubní zdi v ulicích Riegrova, Komenského a Žižkova v Kostelci nad Orlicí. Nově navržená zárubní zeď je řešena jako monolitická, železobetonová a bude sloužit pro vyrovnání výškových terénních úrovní. Provoz zdi nebude zdrojem hluku.


Po posouzení z hlediska požadavků předpisů na ochranu veřejného zdraví se konstatuje, že v uvedeném řízení nejsou dotčeny zájmy chráněné orgány ochrany veřejného zdraví dle příslušných právních předpisů.

KHS tedy v tomto případě není dotčeným orgánem a závazné stanovisko ve smyslu § 77 odst. 1 zákona č. 258/2000 Sb. o ochraně veřejného zdraví a změně některých souvisejících zákonů, ve znění pozdějších předpisů, nevydává.

Krajská hygienická stanice
Královéhradeckého kraje
se sídlem v Hradci Králové
Územní pracoviště Rychnov nad Kněžnou
Jiráskova 1320, 518 01 RYCHNOV NAD KNĚŽNOU
-4-


Ing. Martin Libotovský
vedoucí oddělení hygieny obecné a komunální
územní pracoviště Rychnov nad Kněžnou

Příloha: Projektová dokumentace



Sídlo:

DI PROJEKT s.r.o.

Chelčického 686, Rosice

533 51 Pardubice

tel. 773 749 120

Kancelář:

DI PROJEKT s.r.o.

Dvořákovo nábřeží 1622

539 01 Hlinsko

email: diprojekt@seznam.cz

**Technické služby Kostelec nad Orlicí
Rudé armády 1458
517 41 Kostelec nad Orlicí**

VÁŠ DOPIS ZNAČKY / ZE DNE

NAŠE ZNAČKA

017/2019

VYŘIZUJE / LINKA

Jan Zvára, DiS. / 773 749 122

HLINSKO

09.05.2019

VĚC: Žádost o vyjádření k projektové dokumentaci

Prosíme o vyjádření k projektové dokumentaci ve stupni pro stavební povolení a provedení stavby na akci:

„Rekonstrukce zdi Seykorova parku v ulici Riegrova, Kostelec nad Orlicí“

Děkujeme za brzké vyřízení.

S pozdravem a přáním pěkného dne

Jan Zvára, DiS.

jednatel společnosti

DI PROJEKT s.r.o.

Chelčického 686, Rosice

533 51 Pardubice

IČ: 018 73 687

Přílohy: - Průvodní zpráva

- Souhrnná technická zpráva

- Celková situace

- Technická zpráva

- Vzorový příčný řez

- Rozvinutý pohled na stěnu

Vyjádření prosím zašlete na adresu: DI PROJEKT s.r.o.

Dvořákovo Nábřeží 1622

539 01 Hlinsko



Město Kostelec nad Orlicí

Technické služby, organizační složka města

Palackého náměstí 38, 517 41 Kostelec nad Orlicí

V Kostelci nad Orlicí dne: 28.5.2019

Technické služby organizační složka města

Rudé armády 1458

517 41 Kostelec nad Orlicí

mail: pvrbova@kostelecno.cz

jprovaznik@kostelecno.cz

tel: 725943921, 725643922

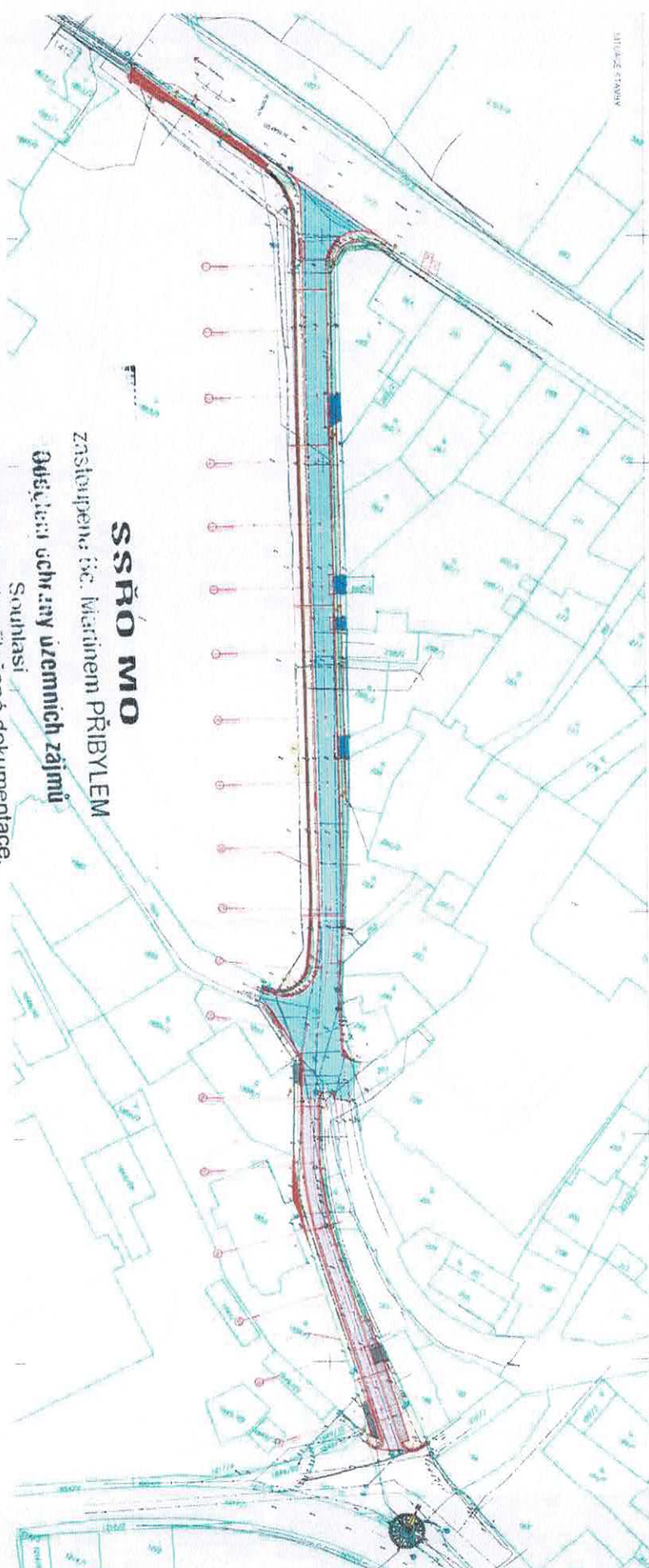
Věc: vyjádření k projektové dokumentaci

Akce: Rekonstrukce zdi Seykorova parku v ul. Riegrova ,Kostelec n/O

Nemáme žádné připomínky k Vámi navržené projektové dokumentaci
na rekonstrukci opěrné zdi Seykorova parku.



S pozdravem
Jaroslav Provazník
mistr provozu



SSŘO MO

zástupce: Bc. Martin PŘIBYLEM
 Ověření uchráněných územních zájmů

Souhlasí

S touto stavbou lze přiložené dokumentace.

Tato stanovisko platí po dobu dvou let.

S. M. K4871/2022-1460-002 AR

dne: 3.1.2022

[Signature]

- 1. Stavební územní plán
- 2. Územní studie
- 3. Územní rozhodnutí
- 4. Územní akční plán
- 5. Územní plán
- 6. Územní plán
- 7. Územní plán
- 8. Územní plán
- 9. Územní plán
- 10. Územní plán

1.	Stavební územní plán
2.	Územní studie
3.	Územní rozhodnutí
4.	Územní akční plán
5.	Územní plán
6.	Územní plán
7.	Územní plán
8.	Územní plán
9.	Územní plán
10.	Územní plán

Vaše značka / ze dne: 15.02.2022
Naše značka: AQUA/2193/2022/DK

Vyřizuje: Kateřina Doležalová
Tel.: +420 494 539 154
E-mail: vyjadreni@aquark.cz

Datum: 22.02.2022

DI PROJEKT s.r.o.
Chelčického č.p. 686
533 51 Rosice

Kostelec nad Orlicí, parc. č. 199, Rekonstrukce zdi Seykorova parku v ulici Riegrova, Kostelec nad Orlicí (zákres sítí - nezadáno)

Investor: Město Kostelec nad Orlicí, Kostelec nad Orlicí, Palackého náměstí, č.p. 38, 51741

V přiložené situaci je zakresleno Vaše zájmové území. V zájmovém území provozuje společnost AQUA SERVIS, a.s. vodovod a kanalizaci pro veřejnou potřebu.

V rámci rekonstrukce komunikace v ul. Riegrova požadujeme kompletní výměnu stávajícího vodovodu Li DN80 za nové potrubí z materiálu PE 100RC SDR11 d110 s modrou integrovanou vrstvou, včetně výměny přípojkových ventilů, trasových šoupat, hydrantů a případných ocelových přípojek pod komunikací.

Před zpracováním projektové dokumentace doporučujeme provést vytyčení sítí, poskytnutý zákres má pouze informativní charakter a nemusí být dostatečně přesný. Vytyčení vodovodu provede AQUA SERVIS, a.s. Pavel Gois, tel. 602 771 274, kanalizace Jan Vejnar, tel. 728 436 463 (vytyčení vodovodu nutno **objednat telefonicky** nejméně deset dní předem ve všední dny od 6:00 – 14:00 hod., po tel. objednání lze objednávku vytyčení vodovodu zaslat na e-mail mistr.voda@aquark.cz).

Upozorňujeme, že se ve Vašem zájmovém území mohou nacházet vodovodní či kanalizační přípojky, které nejsou v naší správě. V přiložené situaci mohou být přípojky zakresleny, ale jejich zákres nemusí být přesný ani kompletní. Polohu přípojek si můžete ověřit dotazem u jejich vlastníků.

Dle ČSN 75 5411 Vodovodní přípojky odst. 4.4. je doporučené ochranné pásmo vodovodní přípojky 1,5 m od vnějšího líce stěny potrubí na obě strany. Ochranné pásmo se nevztahuje na část přípojky, která se nachází v budově nebo v průchodu. Ochranné pásmo nesmí být zastavěné a musí být přístupné pro případné opravy.

Dle ČSN 75 6101 Stokové sítě a kanalizační přípojky odst. 6.1.13 nesmí být území nad kanalizační přípojkou v šířce 0,75m od osy potrubí na obě strany zastavěné, ani osázené stromy, aby bylo možné přípojku opravit. Pozemní komunikace z tohoto hlediska nepředstavuje překážku.

V případě provádění zemních prací v blízkosti vodovodu nebo kanalizace pro veřejnou potřebu budou respektována ochranná pásma vodovodních řadů a kanalizačních stok ve smyslu § 23 zákona č. 274/2001 Sb. Ochranné pásmo je vymezeno vodorovnou vzdáleností od vnějšího líce stěny potrubí na každou stranu takto:

- a) u vodovodních řadů a kanalizačních stok do průměru 500 mm včetně činí 1,5 m,
- b) u vodovodních řadů a kanalizačních stok nad průměr 500 mm činí 2,5 m,
- c) u vodovodních řadů nebo kanalizačních stok o průměru nad 200 mm, jejichž dno je uloženo v hloubce větší než 2,5 m pod upraveným povrchem, se vzdáleností podle písmene a) nebo b) od vnějšího líce zvyšují o 1,0 m.

Na základě zákona č. 274/2001 Sb. § 23 nelze v ochranném pásmu vodovodního řadu nebo kanalizační stoky (VH sítě) provádět zemní práce, stavby, umísťovat konstrukce nebo jiná podobná zařízení (sloupky, pilířky,...) či provádět činnosti, které omezují přístup k VH sítím nebo které by mohly ohrozit jejich technický stav nebo plynulé provozování, vysazovat trvalé porosty, provádět skládky mimo skládek jakéhokoliv odpadu, provádět terénní úpravy, bez písemného souhlasu provozovatele. Křížení je nutno řešit jako kolmá.

V rámci zemních prací se musí pracovat s max. opatrností, aby nedošlo k poškození stávajícího vodovodu

či kanalizace a k podstatnému snížení či zvýšení jejich krycích vrstev.

V místech křížení nového vedení s vodovodem nebo kanalizací, včetně přípojek, požadujeme opatřit vedení výstražnou fólií a uložit ho do ochranných betonových korýtek popřípadě chráničky.

Pro prostorové uspořádání sítí technického vybavení je nutné respektovat normu ČSN 73 6005.

Projektovou dokumentaci pro územní, stavební řízení požadujeme předložit k vyjádření.

Při provádění zemních nebo jiných prací, které mohou poškodit nebo ohrozit zařízení v naší správě, je investor povinen učinit veškerá opatření, aby nedošlo ke škodám na výše uvedeném zařízení a jeho příslušenství, na majetku nebo zdraví osob. Za případné škody, které při provádění prací vzniknou na vodovodu a kanalizaci, odpovídá investor.

Za technickou správnost, proveditelnost a správnou funkci zodpovídá projektant v souladu se zněním platného stavebního zákona.

Toto vyjádření společnosti AQUA SERVIS, a.s. má platnost 2 roky ode dne vydání **a nenahrazuje vyjádření k projektové dokumentaci pro územní řízení, ohlášení stavby, popř. stavební povolení.**

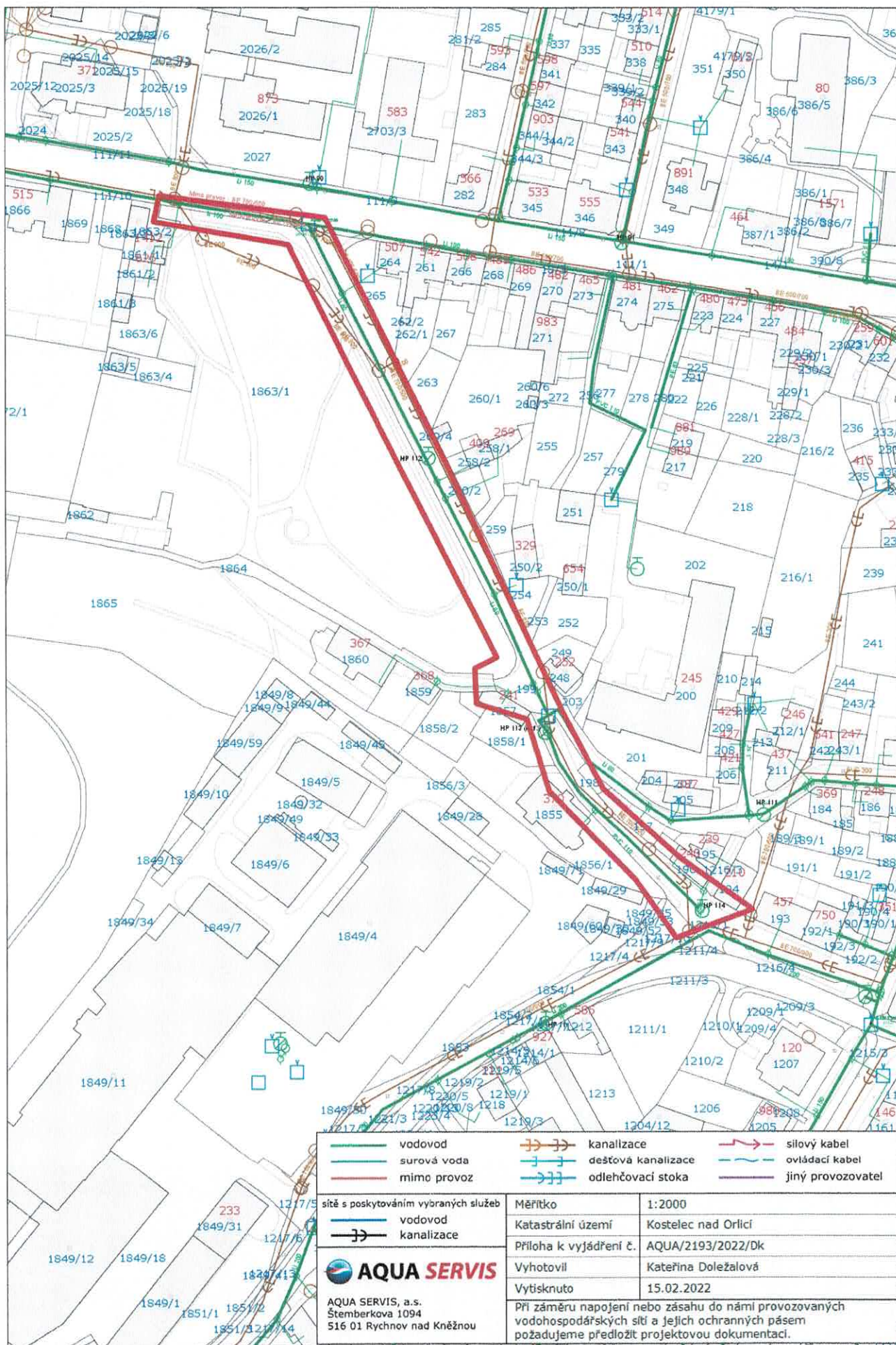
S pozdravem



Kateřina Doležalová
vodohospodářka

Přílohy

1x situace



DI PROJEKT s.r.o.
Chelčického 686
Rosice
533 51 Pardubice 17



NAŠE ZNAČKA

VYŘIZUJE / LINKA

ODESLÁNO DNE

001123568216

Iveta Pátková / 800 850 860

3. 2. 2022

Vyjádření k projektové dokumentaci ke stavbě ve smyslu energetického zákona a příslušných technických norem

Vážená paní, vážený pane,

dovolte nám, abychom reagovali na Vaši žádost ze dne 26. 1. 2022, ve které nás žádáte o vydání vyjádření k projektové dokumentaci pro účely stavebního řízení.

V zájmovém území k zamýšlené stavbě a/nebo s ní související činnosti v katastrálním území Kostelec nad Orlicí vedené pod názvem „REKONSTRUKCE ZDI SEYKOROVA PARKU V ULICI RIEGROVA, KOSTELEK NAD ORLICÍ“ se nachází zařízení **podzemního vedení 1 kV a 35 kV** v majetku provozovatele distribuční soustavy společnosti ČEZ Distribuce, a. s.

Sdělujeme Vám, že společnost ČEZ Distribuce, a. s., souhlasí s předloženou projektovou dokumentací.

Platnost tohoto souhlasu je vázána na dodržení následujících podmínek:

1. Podmínkou pro zahájení činnosti v blízkosti zařízení distribuční soustavy, resp. v ochranném pásmu je platné sdělení o existenci zařízení v majetku společnosti ČEZ Distribuce, a. s., pro výše uvedené zájmové území, které získáte prostřednictvím Geoportálu (geoportal.cezdistribuce.cz), při dodržení podmínek uvedených ve sdělení a v tomto vyjádření.
2. **Požadujeme umístění betonového základu zdi od distribučního podzemního vedení ve vzdálenosti minimálně 0,5 m. Základ zdi nebude umístěn nad trasou podzemních vedení (mimo kolmého křížení). V případě kolmého křížení základu zdi s podzemním vedením bude provedena mechanická ochrana stávajících podzemních vedení (kabely uložit do kabelových chráničků). Veškeré části vedení, přípojek a kabelové skříně musí být přístupné.**
3. V dostatečném časovém předstihu před zahájením prací je nutné podat žádost o udělení souhlasu s činností a umístěním stavby v blízkosti zařízení distribuční soustavy, resp. v ochranném pásmu. Postup a formulář je k dispozici na www.cezdistribuce.cz. Při realizaci stavby je nutné se řídit podmínkami, které budou stanoveny v případě kladného posouzení podané žádosti.
4. Místa křížení a souběhy ostatních zařízení a staveb se zařízeními energetickými, komunikačními sítěmi pro elektronickou komunikaci nebo zařízeními technické infrastruktury musí být vyprojektovány a provedeny v souladu s platnými normami

ČEZ Distribuce, a. s.

Korespondenční adresa: Plzeň, Guldenerova 2577/19, PSČ 326 00 | tel.: 800 850 860
e-mail: info@cezdistribuce.cz | www.cezdistribuce.cz | IČO: 24729035, DIČ: CZ24729035 |
zapsaná v obchodním rejstříku vedeném Krajským soudem v Ústí nad Labem, sp. zn. B 2145
Sídlo společnosti: Děčín - Děčín IV-Podmokly, Teplická 874/8, PSČ 405 02

a předpisy, zejména s ČSN 33 2000-5-52, ČSN EN 50110-1, ČSN EN 50341-1, ČSN 73 6005 a PNE 33 0000-6, PNE 33 3301, PNE 34 1050.

5. V případě nadzemního vedení nn budou pro stavby a konstrukce dodrženy odstupové vzdálenosti uvedené v PNE 33 3302 a hranu výkopu doporučujeme při realizaci stavby umístit min. 1 m od základové části podpěrného bodu.
6. Při realizaci stavby a/nebo provádění související činnosti nesmí dojít v žádném případě k nebezpečnému přiblížení osob, věcí, zařízení nebo mechanismů a strojů k živým částem pod napětím, tj. musí být dodržena minimální vzdálenost 1 m od živých částí zařízení nn, 2 m od vedení vn a 3 m od vedení vvn, dle PNE 33 0000-6 s vazbou na ČSN EN 50110-1, pokud není větší vzdálenost stanovena v jiném předpisu (např. ČSN ISO 12480-1). V případě, že nebude možné tuto vzdálenost dodržet, je žadatel povinen požádat o vypnutí předmětného elektrického zařízení, případně o dočasné zaizolování vodičů nn.
7. Pracovníci provádějící práce budou prokazatelně poučeni o nebezpečí, které hrozí při nedodržení bezpečnostních předpisů. S ohledem na provádění prací v blízkosti zařízení distribuční soustavy, resp. v ochranném pásmu upozorňujeme na možnost nebezpečných vlivů od elektrického zařízení. Opatření proti těmto vlivům je na straně žadatele, dodavatele prací nebo jimi pověřených osobách. ČEZ Distribuce, a. s., nepřevzme žádnou zodpovědnost za případné škody, které vzniknou následkem poruchy nebo havárie elektrického zařízení za nepředvídaných okolností nebo nedodržení výše uvedených podmínek.
8. Stavbou nebude narušeno stávající uzemnění nadzemního vedení ani statika podpěrných bodů. Nebude-li možné toto dodržet je nutné situaci řešit formou přeložky zařízení distribuční soustavy ve smyslu § 47 zákona č. 458/2000 Sb., v platném znění.
9. V případě činnosti a/nebo stavby v blízkosti elektrického vedení, resp. v ochranném pásmu bude dotčený prostor ze všech stran možného přístupu/vjezdu po celou dobu realizace viditelně označen výstražnou cedulí.
10. Umístěním stavby nesmí dojít ke ztížení přístupu našich pracovníků a pracovníků námi pověřených firem k zařízení v majetku společnosti ČEZ Distribuce, a. s. Při případné úpravě povrchu nesmí dojít ke změně výškové nivelity země oproti současnému stavu.
11. Musí být dodrženy Podmínky pro práce v ochranných pásmech zařízení, které jsou v platném znění k dispozici na www.cezdistribuce.cz, popř. jsou součástí vydaného sdělení o existenci zařízení v majetku společnosti ČEZ Distribuce, a. s.
12. Dojde-li k obnažení podzemního vedení nebo k poškození energetického zařízení, sítě pro elektronickou komunikaci nebo zařízení se sítí pro elektronickou komunikaci související nebo zařízení technické infrastruktury ve vlastnictví ČEZ Distribuce, a. s., nahlaste nám prosím tuto skutečnost bezodkladně jako poruchu na bezplatnou linku 800 850 860. Poškození nebo mimořádné události způsobené na zařízení žadatelem, dodavatelem prací nebo jimi pověřenými osobami budou opraveny na náklady viníka. Zahrnutí obnažených, případně poškozených částí podzemního vedení může být provedeno pouze po souhlasu vydaném společností ČEZ Distribuce, a. s.
13. Toto vyjádření se nevztahuje na zařízení v majetku společností ČEZ ICT Services, a. s., a Telco Pro Services, a. s.
14. Toto vyjádření nenahrazuje souhlas k zajištění příkonu elektrické energie.

Platnost tohoto vyjádření je 1 rok od data vydání.

Zjistí-li provozovatel distribuční soustavy, že nejsou dodrženy stanovené podmínky, vyhrazuje si právo kdykoli odvolat své souhlasné vyjádření.

S pozdravem



Zdeněk Jirout
Vedoucí oddělení SEM Sítě
ČEZ Distribuce, a. s.

naše značka
5002542603

vyřizuje
Pavel Franc

datum
04.02.2022

DI PROJEKT s.r.o.
Chelčického 686
53351 Pardubice

Věc:

Rekonstrukce zdi Seykorova parku v ulici Riegrova, Kostelec nad Orlicí

K.ú. - p.č.: Kostelec nad Orlicí

Stavebník: Město Kostelec nad Orlicí, Palackého náměstí 38, 51741 Kostelec nad Orlicí

Účel stanoviska: Povolení stavby - stavební režim (ÚR+SP)

GasNet, s.r.o., jako provozovatel distribuční soustavy (PDS) a technické infrastruktury, zastoupený GasNet Služby, s.r.o., vydává toto stanovisko:

V ZÁJMOVÉM ÚZEMÍ STAVBY SE NACHÁZÍ TATO PLYNÁRENSKÁ ZAŘÍZENÍ:
STL plynovod PE d 160, d 63, d 50, d 40, přípojky plynu.

Na základě předložené situace byl předán informační zakres.

Při realizaci stavby je nutno dodržovat veškerá pravidla stanovená pro práce v ochranném pásmu plynárenských zařízení.

- Požadujeme zachovat stávající krytí plynárenského zařízení(PZ).
 - Dojde - li k dočasnému snížení krytí PZ, požadujeme chránit plynovody před mechanickým poškozením při pojiždění betonovými panely, popř. ocelovými plechy o tloušťce min. 3 cm.
 - Je vyloučeno použití těžké mechanizace přímo nad potrubím.
- Stavební objekty (zeď, dopravní značení, sloupky, betonové patky,...) musí být umístěny v minimální vzdálenosti 1 m od okraje plynovodu.
- Křížení a souběh inž. sítí s plynárenským zařízením (dále jen PZ) musí být v souladu s ČSN 73 6005, tab. 1 a 2.
 - Pokud bude při stavbě zjištěno, že k některým plynárenským zařízením nelze dodržet stanovenou vzdálenost, nebo je vůči nové nivelitě nedostatečné krytí menší jak 1 m v pojízdných komunikacích a u ostatních ploch 0,8 m, bude nutné provést přeložku těchto plynárenských zařízení. Tyto práce budou provedeny v souladu se zákony č. 485/2000 Sb. a č. 670/2004 Sb. jako přeložka plyn. zařízení na náklady investora.
 - Před začátkem stavby musí být v místech dotyku stavby poloha plynárenského potrubí vytyčena a v případě potřeby ověřena ručně kopanými sondami.
 - V ochranném pásmu plynovodů (1+1 m) budou zemní práce prováděny výhradně ručním způsobem.

V rozsahu této stavby souhlasíme s povolením stavby dle zákona 183/2006 Sb. ve znění pozdějších předpisů. Tento souhlas platí pro územní řízení, řízení o územním souhlasu, veřejnoprávní smlouvy pro umístění stavby, zjednodušené územní řízení, ohlášení, stavební řízení, společné územní a stavební řízení, veřejnoprávní smlouvu o provedení stavby nebo oznámení stavebního záměru s certifikátem autorizovaného inspektora.

V zájmovém území se mohou nacházet plynárenská zařízení jiných vlastníků či správců, případně i dlouhodobě nefunkční/ neprovozovaná plynárenská zařízení bez dostupných informací o jejich poloze a vlastnictví.

Plynárenská zařízení a plynovodní přípojky (dále jen PZ) jsou dle ust. § 2925 zákona č. 89/2012 Sb., občanského zákoníku, provozovány jako zařízení zvláště nebezpečná a z tohoto důvodu jsou chráněna ochranným pásmem dle zákona č. 458/2000 Sb. ve znění pozdějších předpisů.

GasNet Služby, s.r.o.

Plynárenská 499/1 • Zábřovice • 602 00 Brno • T 555 90 10 10 • www.gasnet.cz

IČ: 27935311 • DIČ: CZ27935311

Zápis do obchodního rejstříku: Krajský soud v Brně, sp. zn. C 57165, dne 26. 7. 2007

Certificate of incorporation: Regional Court in Brno, ref. number C 57165, on 26th July 2007

Zákaznická linka GasNet 555 90 10 10, info@gasnet.cz, www.gasnet.cz

Rozsah ochranného pásma je stanoven v zákoně 458/2000 Sb. ve znění pozdějších předpisů.

Stavební činnosti je možné realizovat pouze při dodržení podmínek stanovených v tomto stanovisku. Nebudou-li tyto podmínky dodrženy, budou stavební činnosti považovány dle § 68 zákona č. 458/2000 Sb. ve znění pozdějších předpisů za činnost bez našeho předchozího souhlasu. Při každé změně projektu nebo stavby (zejména trasy navrhovaných inženýrských sítí) je nutné požádat o nové stanovisko k této změně.

Nedodržení podmínek uvedených v tomto stanovisku zakládá odpovědnost stavebníka za vzniklé škody.

Za stavební činnosti se pro účely tohoto stanoviska považují všechny činnosti prováděné v ochranném pásmu PZ (tzn. bezvýkopové technologie a terénní úpravy) a činnosti mimo ochranné pásmo, pokud by takové činnosti mohly ohrozit bezpečnost a spolehlivost PZ (např. trhací práce, sesuvy půdy, vibrace, apod.).

Případné zřizování stavenišť, skladování materiálů, stavebních strojů apod. bude realizováno mimo ochranné pásmo PZ (není-li ve stanovisku uvedeno jinak).

Při použití nákladních vozidel, stavebních strojů a mechanismů požadujeme zabezpečit případný přejezd přes PZ uložením betonových panelů v místě přejezdu PZ.

PŘI REALIZACI STAVBY BUDOU DODRŽENY TYTO PODMÍNKY PRO PROVÁDĚNÍ STAVEBNÍ ČINNOSTI:

(1) Před zahájením stavební činnosti bude provedeno vytyčení trasy a přesné určení uložení PZ. Vytyčení trasy provede příslušná regionální oblast ZDARMA. Formulář a kontakt naleznete na <https://www.gasnet.cz/cs/ds-vytyceni-pz/>, lze využít QR kód, který je uveden v tomto stanovisku. Při podání žádosti uvede žadatel naši značku (číslo jednací) uvedenou v úvodu tohoto stanoviska a sdělí termín zahájení a ukončení stavby. O provedeném vytyčení trasy bude sepsán protokol. Přesné určení uložení PZ (sondou) je povinen provést stavebník na svůj náklad. **BEZ VYTYČENÍ TRASY A PŘESNÉHO URČENÍ ULOŽENÍ PZ STAVEBNÍKEM NESMÍ BÝT VLASTNÍ STAVEBNÍ ČINNOST ZAHÁJENA. VYTYČENÍ POVAŽUJEME ZA ZAHÁJENÍ STAVEBNÍ ČINNOSTI V OCHRANNÉM A BEZPEČNOSTNÍM PÁSMU PZ. PROTOKOL O VYTYČENÍ MÁ PLATNOST 2 MĚSÍCE.**

(2) Stavebník je povinen stavebnímu podnikateli prokazatelně předat kopii tohoto stanoviska. Převzetí kopie stvrdí stavební podnikatel stavebníkovi svým podpisem a zápisem do stavebního deníku. Pracovníci provádějící stavební činnosti budou prokazatelně seznámeni s polohou PZ, rozsahem ochranného pásma a těmito podmínkami.

(3) Bude dodržena mj. ČSN 73 6005, TPG 702 01, TPG 702 04, TPG 700 03, zákon č. 458/2000 Sb. ve znění pozdějších předpisů, případně další předpisy související s uvedenou stavbou.

(4) Při provádění stavební činnosti v ochranném pásmu PZ vč. přesného určení uložení PZ je stavebník povinen učinit taková opatření, aby nedošlo k poškození PZ nebo ovlivnění jejich bezpečnosti a spolehlivosti provozu. Nebude použito nevhodného nářadí, zemina bude těžena pouze ručně bez použití pneumatických, elektrických, bateriových a motorových nářadí.

(5) V případě použití bezvýkopových technologií (např. protlaku) bude před zahájením stavební činnosti provedeno úplné obnažení PZ v místě křížení na náklady stavebníka. Technologie musí být navržena tak, aby v místě křížení nebo souběhu s PZ byl dostatečný stranový nebo výškový odstup od PZ, který zajistí nepoškození PZ během prací a to s ohledem na použitou bezvýkopovou technologii a všechny její účinky na okolní terén. V případě, že nemůže být tato podmínka dodržena, nesmí být použita bezvýkopová technologie.

(6) Odkrytá PZ budou v průběhu nebo při přerušení stavební činnosti řádně zabezpečena proti jejich poškození.

(7) Poklopy uzávěrů a ostatních armatur na PZ, vč. hlavních uzávěrů plynu (HUP) na odběrném plynovém zařízení udržovat stále přístupné a funkční po celou dobu trvání stavební činnosti.

(8) Bude zachována hloubka uložení PZ (není-li ve stanovisku uvedeno jinak).

(9) Stavebník je povinen neprodleně oznámit každé i sebemenší poškození PZ (vč. drobných vrypů do PE potrubí, poškození izolace, signalizačního vodiče, výstražné fólie, markeru atd.) na telefon 1239.

(10) Před provedením zásypu výkopu a v průběhu stavby bude provedena kontrola dodržení podmínek stanovených pro stavební činnosti v ochranném pásmu PZ. Povinnost kontroly se vztahuje i na PZ, která nebyla odhalena. Kontrolu provede příslušná regionální oblast (formulář a kontakt naleznete na <https://www.gasnet.cz/cs/ds-vytyceni-pz/>, lze využít QR kód, který je uveden v tomto stanovisku). Při žádosti uvede žadatel naši značku (číslo jednací) uvedenou v úvodu tohoto stanoviska. Kontrolu je třeba objednat min. 5 dnů předem. Předmětem kontroly je také ověření dodržení stanovené odstupové vzdálenosti staveb, které byly povoleny v ochranném a bezpečnostním pásmu PZ.

(11) O provedené kontrole bude sepsán protokol. Bez provedené kontroly nesmí být PZ zasypána. Stavebník je povinen na

základě výzvy provozovatele PZ, nebo jeho zástupce doložit průkaznou dokumentaci o nepoškození PZ během výstavby nebo provést na své náklady kontrolní sondy v místě styku stavby s PZ.

(12) Plynárenské zařízení a plynovodní přípojky budou před zásypem výkopu řádně podsypány a obsypány, bude provedeno zhutnění a bude osazena výstražná fólie žluté barvy, to vše v souladu s předpisem provozovatele distribuční soustavy „Zásady pro projektování, výstavbu, rekonstrukce a opravy“, který naleznete na <https://www.gasnet.cz/cs/technicke-dokumenty/> a v souladu s ČSN EN 12007-1-4, TPG 702 01, TPG 702 04.

(13) Neprodleně po skončení stavební činnosti budou řádně osazeny všechny poklopy a nadzemní prvky PZ.

(14) Pokud stavebník nedodrží podmínky stanovené tímto stanoviskem bude činnost stavebníka vyhodnocena provozovatelem PZ jako narušení ochranného nebo bezpečnostního pásma PZ a budou z toho vyvozeny příslušné důsledky.

Platí pouze pro území vyznačené v příloze tohoto stanoviska a to 24 měsíců ode dne jeho vydání.

V případě dotčení pozemku v majetku společnosti GasNet, s.r.o. je třeba dále projednat smluvní vztah k tomuto pozemku. Kontakt na projednání naleznete na adrese www.gasnet.cz/cs/kontaktni-system/, činnost Smluvní vztahy - pozemky a budovy plynárenských zařízení.

Za správnost a úplnost dokumentace předložené s žádostí včetně jejího souladu s platnými předpisy plně zodpovídá její zpracovatel. Stanovisko nenahrazuje případná další stanoviska k jiným částem stavby.

V případě další korespondence nebo jednání (např. změna stavby) uvádějte naši značku - 5002542603 a datum tohoto stanoviska. Kontakty jsou k dispozici na <https://www.gasnet.cz/cs/kontaktni-system/>.



GasNet, s.r.o.
zastoupená společností GasNet Služby, s.r.o., IČ 27935311
Pavel Franc
Technik externích požadavků-Čechy
Oddělení zpracování ext. požadavků-Čechy
PAVEL.FRANC@GASNET.CZ



Zažádejte o vytyčení

Přílohy: Orientační zakres plynárenského zařízení, Detailní zakres plynárenského zařízení, Ověřená příloha žadatele

Legenda:





VOYJÁDŘENÍ O EXISTENCI SÍTĚ ELEKTRONICKÝCH KOMUNIKACÍ
společnosti CETIN a.s.
(„Vyjádření“)
A VŠEOBECNÉ PODMÍNKY OCHRANY SÍTĚ ELEKTRONICKÝCH KOMUNIKACÍ
společnosti CETIN a.s.
(„Všeobecné podmínky ochrany SEK“)

toto Vyjádření a Všeobecné podmínky ochrany SEK je vydané dle ustanovení § 101 zákona č. 127/2005 Sb., o elektronických komunikacích a o změně některých souvisejících zákonů, v účinném znění („**Zákon o elektronických komunikacích**“), a dle ustanovení § 161 zákona č. 183/2006 Sb., o územním plánování a stavebním řádu, v účinném znění („**Stavební zákon**“), a dle příslušných ustanovení zákona č. 89/2012 Sb., občanský zákoník, v účinném znění („**Občanský zákoník**“)

Číslo jednací: 528061/22

Číslo žádosti: 0122 379 853 („Žádost“)

Název akce („Stavba“)	Rekonstrukce zdi Seykorova parku v ulici Riegrova, Kostelec nad Orlicí	
Důvod vydání Vyjádření („Důvod vyjádření“)	Stavební řízení	
Žadatel	DI PROJEKT s.r.o.	
Stavebník	Město Kostelec nad Orlicí, Palackého náměstí 38/Palac, Kostelec nad Orlicí, 51741	
Zájmové území	Okres	Rychnov nad Kněžnou
	Obec	Kostelec nad Orlicí
	Kat. území / č. parcely	Kostelec nad Orlicí
Platnost Vyjádření	26. 1. 2024 („Den konce platnosti Vyjádření“)	

Žadatel Žádosti určil a vyznačil Zájmové území, jakož i určil Důvod Vyjádření.

Na základě určení a vyznačení Zájmového území Žadatelem a na základě určení Důvodu Vyjádření vydává společnost CETIN a.s. následující Vyjádření:

Dojde ke střetu se sítí elektronických komunikací (dále jen „SEK“) společnosti CETIN a.s.

- (I) Na Žadatelem určeném a vyznačeném Zájmovém území se vyskytuje SEK společnosti CETIN a.s.;
- (II) Společnost CETIN a.s. **za podmínky splnění bodu (III)** tohoto Vyjádření **souhlasí**, aby Stavebník a/nebo Žadatel, je-li Stavebníkem v Zájmovém území vyznačeném v Žádosti, provedl Stavbu a/nebo činnosti povolené příslušným správním rozhodnutím vydaným dle Stavebního zákona;
- (III) Stavebník a/nebo Žadatel, je-li Stavebníkem, je povinen
 - (i) dodržet tyto níže uvedené podmínky, které byly stanovené POS, tak jak je tento označen ve Všeobecných podmínkách ochrany SEK

Číslo jednací: 528061/22

Číslo žádosti: 0122 379 853

- SEK je nutno v místech křížení s novými komunikacemi, zpevněnými plochami, vjezdy na pozemek, parkovacím stáním, autobusovým zálivem, oplocením s podezdívkou apod. uložit do chráničky s přesahem na každou stranu 0,5 m při dodržení prost. normy ČSN 73 6005. SEK nesmí být uložena pod stavbou pevně spojenou se zemí, dále nesmí být uložena podélně v pojízdné ploše a pod obrubníkem s betonovou patkou. Při uložení IS do souběhu s trasou SEK je nutno dodržet doporučení prost. normy ČSN 73 6005. IS nesmí být v souběhu uloženy nad SEK. Při činnosti v blízkosti vedení SEK je stavebník, nebo jím pověřená třetí osoba, povinen respektovat ochranné pásmo SEK tak, aby nedošlo k poškození nebo zamezení přístupu k SEK. Před zahájením prací v ochranném pásmu SEK, je nutno prokazatelně ověřit umístění SEK. Ve společné kynetě může být více prvků. Stavebník, nebo jím pověřená třetí osoba, není oprávněn užívat, přemísťovat a odstraňovat technologické, ochranné a pomocné prvky SEK (chráničky, desky, ochr. folie apod.). V případě poškození nebo odstranění, je povinen tyto prvky doplnit v plném rozsahu.
 - V místech nových vjezdů a parkovacích stání uložte kabelové vedení do chrániček. Založte rezervní chráničku PE 110 mm. Chráničky uložte tak, aby přesahovaly alespoň 0,5m za okraj zpevněné pojízdné plochy.
 - V místech spojek a odbočení kabelové trasy nezřizujte souvislé pojízdné plochy.
 - Nad kabelovou trasou neukládejte podélně obrubníky, ani jejich betonový základ.
 - Zpevněné povrchy nad kabelovou trasou proveďte tak, aby povrch nad kabelovou trasou byl rozebíratelný; a
- (ii) řídit se Všeobecnými podmínkami ochrany SEK, které jsou nedílnou součástí Vyjádření;
- (IV) Pro případ, že bude nezbytné přeložení SEK, zajistí vždy takové přeložení SEK její vlastník, společnost CETIN a.s. Stavebník, který vyvolal překládku SEK je dle ustanovení § 104 odst. 17 Zákona o elektronických komunikacích povinen uhradit společnosti CETIN a.s. veškeré náklady na nezbytné úpravy dotčeného úseku SEK, a to na úrovni stávajícího technického řešení;
- (V) Pro účely přeložení SEK dle bodu (IV) tohoto Vyjádření je Stavebník povinen uzavřít se společností CETIN a.s. Smlouvu o realizaci překládky SEK.
- Vyjádření je platné pouze pro Zájmové území určené a vyznačené Žadatelem, jakož i pro Důvod Vyjádření stanovený a určený Žadatelem v Žádosti.
- Vyjádření pozbývá platnosti i) v Den konce platnosti Vyjádření, ii) změnou rozsahu Zájmového území či změnou Důvodu Vyjádření uvedeného v Žádosti a/nebo iii) jakýmkoliv porušením kterékoliv povinnosti stanovené Všeobecnými podmínkami ochrany SEK, to vše v závislosti na tom, která ze skutečností rozhodná pro pozbytí platnosti Vyjádření nastane nejdříve.
- Společnost CETIN a.s. vydáním tohoto Vyjádření poskytla Žadateli pro Žadatelem určené a vyznačené Zájmové území veškeré informace o SEK dostupné společnosti CETIN a.s. ke dni podání Žádosti.

Ze strany společnosti CETIN a.s. může v některých případech docházet ke zpracování Vašich osobních údajů. Ke zpracování Vašich osobních údajů dochází vždy v souladu s platnými právními předpisy. Konkrétní zásady a podmínky zpracování osobních údajů společností CETIN a.s. jsou dostupné na <https://www.cetin.cz/zasady-ochrany-osobnich-udaju>.

V případě dotazů k Vyjádření kontaktujte prosím asistenční linku 800 630 630.

Přílohami Vyjádření jsou:

- *Všeobecné podmínky ochrany SEK*
- *Informace k vytýčení SEK ve vlastnictví společnosti CETIN a.s.*
- *Informace o možném napojení na SEK ve vlastnictví společnosti CETIN a.s.*
- *Situační výkres (obsahuje Zájmové území určené a vyznačené Žadatelem a výřezy účelové mapy SEK)*

Číslo jednací: 528061/22

Číslo žádosti: 0122 379 853

Vyjádření vydala společnost **CETIN a.s.** dne: 26. 1. 2022.

A handwritten signature in blue ink, appearing to be "Karl".

CETIN a.s.
Českomoravská 2510/19, Libeň
190 00 Praha 9
DIČ: CZ04084063

102

VŠEOBECNÉ PODMÍNKY OCHRANY SÍTĚ ELEKTRONICKÝCH KOMUNIKACÍ společnosti CETIN a.s.**1. PLATNOST VŠEOBECNÝCH PODMÍNEK**

- i) Tyto Všeobecné podmínky ochrany sítě elektronických komunikací (dále jen „VPOSEK“) tvoří součást Vyjádření (jak je tento pojem definován níže v článku 2 VPOSEK).
- ii) V případě rozporu mezi Vyjádřením a těmito VPOSEK mají přednost ustanovení Vyjádření, pokud není těmito VPOSEK stanoveno jinak.

2. DEFINICE

Níže uvedené termíny, jsou-li použity v těchto VPOSEK a uvozeny velkým písmenem, mají následující význam, není-li těmito VPOSEK a/nebo Příslušnými požadavky stanoveno výslovně jinak:

„**CETIN**“ znamená CETIN a.s. se sídlem Českomoravská 2510/19, Libeň, 190 00 Praha 9, IČO: 04084063, zapsaná v obchodním rejstříku vedeném Městským soudem v Praze pod spz. B 20623;

„**Den**“ je kalendářní den;

„**Kabelovod**“ podzemní zařízení sestávající se z tělesa Kabelovodu a kabelových komor, sloužící k zatahování kabelů a ochranných trubek;

„**Občanský zákoník**“ znamená zákon č. 89/2012 Sb., občanský zákoník, v účinném znění;

„**POS**“ je zaměstnanec společnosti CETIN, pověřený ochranou sítě, Lukáš Mareček, tel.: 702 077 758, e-mail: lukas.marecek@cetin.cz;

„**Pracovní den**“ znamená Den, kromě soboty, neděle, a státních svátků a ostatních svátků ve smyslu zákona č. 245/2000 Sb., o státních svátcích, o významných dnech a o dnech pracovního klidu, v účinném znění;

„**Příslušné požadavky**“ znamená jakýkoli a každý příslušný právní předpis, vč. technických norem, nebo normativní právní akt veřejné správy či samosprávy, nebo jakékoli rozhodnutí, povolení, souhlas nebo licenci, včetně podmínek, které s ním souvisí;

„**Překládka**“ je stavba spočívající ve změně trasy vedení SEK ve vlastnictví CETIN nebo přemístění zařízení SEK ve vlastnictví CETIN; Stavebník, který Překládku vyvolal, je dle ustanovení § 104 odst. 17 Zákona o elektronických komunikacích povinen uhradit společnosti CETIN veškeré náklady na nezbytné úpravy dotčeného úseku SEK, a to na úrovni stávajícího technického řešení;

„**SEK**“ je síť elektronických komunikací ve vlastnictví CETIN;

„**Stavba**“ je stavba a/nebo činnost ve vztahu, k níž bylo vydáno Vyjádření, a je prováděna Stavebníkem a/nebo Žadatelem v souladu s Příslušnými požadavky, povolená příslušným správním rozhodnutím vydaným dle Stavebního zákona;

„**Stavebník**“ je osoba takto označená ve Vyjádření;

„**Stavební zákon**“ je zákon č. 183/2006 Sb., o územním plánování a stavebním řádu;

„**Vyjádření**“ je vyjádření o existenci sítě elektronických komunikací vydané společností CETIN dne 26. 1. 2022 pod č.j. 528061/22;

„**Zájmové území**“ je území označené Žadatelem a/nebo Stavebníkem v Žádosti;

„**Situační výkres**“ je výkres, který je přílohou Vyjádření a obsahuje Zájmové území určené a vyznačené Žadatelem v Žádosti a výřezy účelové mapy SEK;

„**Zákon o elektronických komunikacích**“ je zákon č. 127/2005 Sb., o elektronických komunikacích a o změně některých souvisejících zákonů, v účinném znění;

„**Žadatel**“ je osoba takto označená ve Vyjádření.

„**Žádost**“ je žádost, kterou Žadatel a/nebo Stavebník požádal CETIN o vydání Vyjádření.

3. PLATNOST A ÚČINNOST VPOSEK

Tyto VPOSEK jsou platné a účinné dnem odeslání Vyjádření na i) adresu elektronické pošty Stavebníka a/nebo Žadatele uvedenou v Žádosti nebo ii) adresu pro doručení prostřednictvím poštovní přepravy uvedenou Stavebníkem a/nebo Žadatelem v Žádosti.

4. OBECNÁ PRÁVA A POVINNOSTI STAVEBNÍKA A/NEBO ŽADATELE

- (i) Stavebník, Žadatel je výslovně srozuměn s tím, že SEK je veřejně prospěšným zařízením, byla zřízena ve veřejném zájmu a je chráněna Příslušnými požadavky.
- (ii) SEK je chráněna ochranným pásmem, jehož rozsah je stanoven (a) ustanovením § 102 Zákona o elektronických komunikacích a/nebo (b) právními předpisy účinnými před Zákonom o elektronických komunikacích, není-li Příslušnými požadavky stanoveno jinak.
- (iii) Stavebník, Žadatel nebo jím pověřená třetí osoba, je povinen při provádění Stavby nebo jiných prací, při odstraňování havárií a projektování staveb, řídit se Příslušnými požadavky, správnou praxí v oboru stavebnictví a technologickými postupy a je povinen učinit veškerá nezbytná opatření vyžadovaná Příslušnými požadavky k ochraně SEK před poškozením. Povinnosti dle tohoto odstavce má Stavebník rovněž ve vztahu k SEK, které se nachází mimo Zájmové území.
- (iv) Při zjištění jakéhokoliv rozporu mezi údaji v Situačním výkresu, který je přílohou Vyjádření a skutečným stavem, je Stavebník a/nebo Žadatel povinen bez zbytečného odkladu, nejpozději Den následující po zjištění takové skutečnosti, zjištěný rozpor oznámit POS.
- (v) Stavebník, Žadatel nebo jím pověřená třetí osoba, je povinen každé poškození či krádež SEK bezodkladně, nejpozději Den následující po zjištění takové skutečnosti, oznámit takovou skutečnost dohledovému centru společnosti CETIN na telefonní číslo +420 238 464 190.
- (vi) Bude-li Stavebník, Žadatel nebo jím pověřená třetí osoba na společnosti CETIN požadovat, aby se jako účastník správního řízení, pro jehož účely bylo toto Vyjádření vydáno, vzdala práva na odvolání proti rozhodnutí vydanému ve správním řízení, je oprávněn kontaktovat POS.

5. POVINNOSTI STAVEBNÍKA PŘI PŘÍPRAVĚ STAVBY

- (i) Při projektování Stavby je Stavebník povinen zajistit, aby projektová dokumentace Stavby (i) zohledňovala veškeré požadavky na ochranu SEK vyplývající z Příslušných požadavků, zejména ze Zákona o elektronických komunikacích a Stavebního zákona, (ii) respektovala správnou praxi v oboru stavebnictví a technologické postupy a (iii) umožňovala, aby i po provedení a umístění Stavby dle takové projektové dokumentace byla společnost CETIN, jako vlastník SEK schopna bez jakýchkoli omezení a překážek provozovat SEK, provádět údržbu a opravy SEK.
- (ii) Nebude-li možné projektovou dokumentací zajistit některý, byť i jeden z požadavků dle předchozího odstavce (i) a/nebo umístění Stavby by mohlo způsobit, že nebude naplněn některý, byť i jeden z požadavků dle předchozího odstavce (i), vyvolá Stavebník Překládku.
- (iii) Při projektování Stavby, která se nachází nebo je u ní zamýšleno, že se bude nacházet v ochranném pásmu radiových tras společnosti CETIN a překračuje výšku 15 m nad zemským povrchem, a to včetně dočasných objektů zařízení staveniště (jeřáby, konstrukce, atd.) je Stavebník povinen písemně kontaktovat POS za účelem získání konkrétního stanoviska a podmínek k ochraně radiových tras společnosti CETIN a pro určení, zda Stavba vyvolá Překládku. Ochranné pásmo radiových tras v šíři 50m je zakresleno do situačního výkresu, který je součástí tohoto Vyjádření.

VŠEOBECNÉ PODMÍNKY OCHRANY SÍTĚ ELEKTRONICKÝCH KOMUNIKACÍ společnosti CETIN a.s.

Číslo jednací: 528061/22

Číslo žádosti: 0122 379 853

- (iv) Pokud se v Zájmovém území nachází podzemní silové vedení (NN) ve vlastnictví společnosti CETIN, je Stavebník povinen ve vztahu k projektové dokumentaci zajistit totéž, co je uvedeno pod písm (i) tohoto článku 5, přičemž platí, že Stavebník vyvolá Překládku v případech uvedených pod písm (ii) tohoto článku 5.
- (v) Stavebník je povinen při projektování Stavby, která je stavbou (a) zařízení silových elektrických sítí (VN, VVN a ZVVN) a/nebo (b) trakčních vedení, provést výpočet či posouzení rušivých vlivů na SEK, zpracovat ochranná opatření, to vše dle a v souladu s Příslušnými požadavky. Stavebník je povinen nejpozději třicet (30) Dnů před podáním žádosti o vydání příslušného správního rozhodnutí k umístění Stavby dle Stavebního zákona předat POS výpočet či posouzení rušivých vlivů na SEK a zpracovaná ochranná opatření.
- (vi) Je-li Stavba v souběhu s Kabelovodem, nebo Kabelovod kříží, je Stavebník povinen nejpozději ke Dni, ke kterému započne se zpracováním projektové dokumentace ke Stavbě, oznámit POS a projednat s POS (a) veškeré případy, kdy trajektorie podvrtní a protlaků budou vedeny ve vzdálenosti menší, než je 1,5 m od Kabelovodu a (b) jakékoliv výkopové práce, které budou nebo by mohly být vedeny v úrovni či pod úrovní Kabelovodu nebo kabelové komory.
- (vii) Je-li Stavba umístěna nebo má být umístěna v blízkosti Kabelovodu, ve vzdálenosti menší, než jsou 2 m nebo kříží-li Stavba Kabelovod ve vzdálenosti menší, než je 0,5 m nad nebo kdekoliv pod Kabelovodem, je Stavebník povinen předložit POS k posouzení zakreslení Stavby v příčných řezech, přičemž do příčného řezu je Stavebník rovněž povinen zakreslit profil kabelové komory.

6. POVINNOSTI STAVEBNÍKA PŘI PROVÁDĚNÍ STAVBY

- (i) Stavebník je před započátkem jakýchkoliv zemních prací ve vztahu ke Stavbě povinen vytyčit trasu SEK na terénu dle Příslušných požadavků a dle Stavebního zákona. S vytyčenou trasou SEK je Stavebník povinen seznámit všechny osoby, které budou anebo by mohly zemní práce ve vztahu ke Stavbě provádět. V případě porušení této povinnosti bude Stavebník odpovědný společnosti CETIN za náklady a škody, které porušením této povinnosti společnosti CETIN vzniknou a je povinen je společnosti CETIN uhradit.
- (ii) Pět (5) Pracovních dnů před započátkem jakýchkoliv prací ve vztahu ke Stavbě je Stavebník povinen oznámit společnosti CETIN, že zahájí práce či činnosti ve vztahu ke Stavbě. Písemné oznámení dle předchozí věty zašle Stavebník na adresu elektronické pošty POS a bude obsahovat minimálně číslo jednací Vyjádření a kontaktní údaje Stavebníka.
- (iii) Stavebník je povinen zabezpečit a zajistit SEK proti mechanickému poškození, a to zpravidla dočasným umístěním silničních betonových panelů nad kabelovou trasou SEK. Do doby, než je zajištěna a zabezpečena ochrana SEK proti mechanickému poškození, není Stavebník oprávněn přejíždět vozidly nebo stavební mechanizací kabelovou trasu SEK. Při přepravě vysokých nákladů nebo při projíždění stroji, vozidly či mechanizací pod nadzemním vedením SEK je Stavebník povinen prověřit, zda výška nadzemního vedení SEK je dostatečná a umožňuje spolehlivý a bezpečný způsob přepravy nákladu či průjezdu stroji, vozidel či mechanizace.
- (iv) Při provádění zemních prací v blízkosti SEK je Stavebník povinen postupovat tak, aby nedošlo ke změně hloubky uložení nebo prostorového uspořádání SEK. V místech, kde SEK vystupuje ze země do budovy, rozváděče, na sloup apod. je Stavebník povinen vykonávat zemní práce se zvýšenou mírou opatrnosti, výkopové práce v blízkosti sloupů nadzemního vedení SEK je Stavebník povinen provádět v takové vzdálenosti od sloupu nadzemního vedení SEK,

kteřá je dostatečná k tomu, aby nedošlo nebo nemohlo dojít k narušení stability sloupu nadzemního vedení SEK. Stavebník je povinen zajistit, aby jakoukoliv jeho činností nedošlo bez souhlasu a vědomí společnosti CETIN (a) ke změně nivelety terénu, a/nebo (b) k výsadbě trvalých porostů, a/nebo (c) ke změně rozsahu a změně konstrukce zpevněných ploch. Pokud došlo k odkrytí SEK, je Stavebník povinen SEK po celou dobu odkrytí náležitě zabezpečit proti prověšení, poškození a odcizení.

- (v) Zjistí-li Stavebník kdykoliv během provádění prací ve vztahu ke Stavbě jakýkoliv rozpor mezi údaji v projektové dokumentaci a skutečností, je povinen bezodkladně přerušit práce a oznámit zjištěný rozpor na adresu elektronické pošty POS. Stavebník není oprávněn pokračovat v pracích ve vztahu ke Stavbě do doby, než získá písemný souhlas POS s pokračováním prací.
- (vi) Stavebník není bez předchozího písemného souhlasu společnosti CETIN oprávněn manipulovat s kryty kabelových komor, jakkoliv zakrývat vstupy do kabelových komor, a to ani dočasně, vstupovat do kabelových komor, jakkoliv manipulovat s případně odkrytými prvky SEK či s jakýmkoliv jiným zařízením se SEK souvisejícím. Rovněž bez předchozího písemného souhlasu společnosti CETIN není Stavebník oprávněn umístit nad trasou Kabelovodu jakoukoliv jinou síť technické infrastruktury v podélném směru.
- (vii) Byla-li v souladu s Vyjádřením a těmito VPOSEK odkryta SEK je Stavebník povinen tři (3) Pracovní dny před zakrytím SEK písemně oznámit POS zakrytí SEK a vyzvat ho ke kontrole před zakrytím. Oznámení Stavebníka dle předchozí věty musí obsahovat minimálně předpokládaný Den zakrytí, číslo jednací Vyjádření a kontaktní údaje Stavebníka. Stavebník není oprávněn provést zakrytí do doby, než získá písemný souhlas POS se zakrytím.

7. ROZHODNÉ PRÁVO

Vyjádření a VPOSEK se řídí českým právem, zejména Občanským zákoníkem, Zákonem o elektronických komunikacích a Stavebním zákonem. Veškeré spory z Vyjádření či VPOSEK vyplývající budou s konečnou platností řešeny u příslušného soudu České republiky.

8. PÍSEMNÝ STYK

Písemným stykem či pojmem „písemně“ se pro účely Vyjádření a VPOSEK rozumí předání zpráv jedním z těchto způsobů:

- v listinné podobě;
- e-mailovou zprávou s uznávaným elektronickým podpisem dle zák. č. 297/2016 Sb., o službách vytvářejících důvěru pro elektronické transakce, v účinném znění; a/nebo e-mailovou zprávou zaslanou na adresu POS;

9. ZÁVĚREČNÁ USTANOVENÍ

- (i) Stavebník, Žadatel nebo jím pověřená třetí osoba je počínaje Dnem převzetí Vyjádření povinen užít informace a data uvedená ve Vyjádření pouze a výhradně k účelu, pro který mu byla tato poskytnuta. Stavebník, Žadatel nebo jím pověřená třetí osoba není oprávněn informace a data rozmnožovat, rozšiřovat, pronajímat, půjčovat či jinak umožnit jejich užívání třetí osobou bez předchozího písemného souhlasu společnosti CETIN.
- (ii) Pro případ porušení kterékoliv z povinností Stavebníka, Žadatele nebo jím pověřené třetí osoby, založené Vyjádřením /nebo těmito VPOSEK je Stavebník, Žadatel či jím pověřená třetí osoba odpovědný za veškeré náklady a škody, které společnosti CETIN vzniknou porušením povinností Stavebníka, Žadatele nebo jím pověřené třetí osoby.

Číslo jednací: 528061/22

Číslo žádosti: 0122 379 853

Informace o možném napojení na SEK ve vlastnictví společnosti CETIN a.s.

CETIN a.s. („CETIN“) poskytuje dle ustanovení § 161 odst. 1 Stavebního zákona tyto informace o podmínkách napojení Stavby a/nebo budovy označené v Žádosti na již existující SEK:

- (i) specifické podmínky napojení Stavby a/nebo budovy označené v Žádosti na již existující SEK Vám za společnost CETIN poskytne Minář Luboš, Palachova 1741 Náchod, e-mail: lubos.minar@cetin.cz („**Kontaktní osoba CETIN**“). Kontaktní osoba CETIN pro Vás bude koordinátorem případného napojení Stavby a/nebo budovy označené v Žádosti na již existující SEK, zejména poskytne informace o technickém řešení napojení a stanoví přípojný bod na již existující SEK;
- (ii) předpokladem pro napojení Stavby a/nebo budovy označené v Žádosti na již existující SEK je získání veškerých povolení a souhlasů vyžadovaných platnými právními předpisy pro vybudování té části SEK, která je nezbytná pro napojení Stavby a/nebo budovy označené v Žádosti na již existující SEK, je-li takových povolení a souhlasů dle platných právních předpisů pro vybudování SEK třeba, a rovněž splnění veškerých technických podmínek pro napojení na již existující SEK;

Další pro Vás užitečné informace k napojení na SEK ve vlastnictví společnosti CETIN a.s:

- pokud Vaše Stavba bude umístována na základě správního rozhodnutí, doporučujeme žádost o vydání takového správního rozhodnutí podat tak, aby žádost obsahovala rovněž stavbu přípojky k SEK;
- doporučujeme stavbu přípojky k SEK v žádosti o vydání správního rozhodnutí označit jako stavební objekt - „SO trasa SEK společnosti CETIN a.s.“;
- trasu přípojky k SEK a místo napojení přípojky k SEK na již existující SEK společnosti CETIN a.s. konzultujte prosím s Kontaktní osobou CETIN;
- v případě, že jste dali na naše doporučení, a Vaše žádost o vydání správního rozhodnutí k umístění Stavby obsahovala rovněž stavbu přípojky k SEK, informujte Kontaktní osobu CETIN o nabytí právní moci správního rozhodnutí vydaného na Stavbu a stavbu přípojky k SEK, společnost CETIN a.s. se s Vámi dohodne na postoupení práv a povinností vyplývajících ze správního rozhodnutí na stavbu přípojky k SEK a zajistí výstavbu přípojky k SEK;
- stavíte-li budovu a/nebo je-li budova podstatně rekonstruována, mějte na paměti, že taková budova musí být vybavena fyzickou infrastrukturou uvnitř budovy, která umožní zavedení sítě elektronických komunikací až do koncového bodu sítě v prostoru budovy, který užívá koncový uživatel, budova musí být vybavena přístupovým bodem budovy - upozorňujeme, že se jedná o požadavky stanovené právním předpisem, zákonem č. 194/2017 Sb., o opatřeních ke snížení nákladů na zavádění vysokorychlostních sítí elektronických komunikací a o změně některých souvisejících zákonů, v účinném znění;
- doporučujeme provést přípravu budovy na následné vybudování vnitřních komunikačních rozvodů (např. trubkováním ve zdivu) nebo vybudovat vlastní komunikační rozvody umožňující napojení k SEK;
- stavíte-li budovu, mějte na paměti, že tato musí umožňovat vstup silnoproudých a komunikačních kabelů do budovy, umístění rozvodných skříní a provedení vnitřních silnoproudých a komunikačních rozvodů až ke koncovým bodům sítě. Vnitřní komunikační rozvody musí splňovat požadavky na zabezpečení proti zneužití;
- společnost CETIN a.s. Vám nabízí zhotovení typového projektu pro realizaci vnitřních rozvodů, koncového bodu sítě a řešení vstupu vedení SEK ke koncovému bodu sítě. Máte-li o zhotovení takového typového projektu zájem, prosím obraťte se na Kontaktní osobu CETIN, dohodne s Vámi vše potřebné.

Požadujete-li jakékoliv další informace o možném napojení Stavby a/nebo budovy označené v Žádosti na již existující SEK, prosíme kontaktujte Kontaktní osobu CETIN.

A zde www.zrychlujemecesko.cz můžete zjistit, jak je lokalita, kterou jste označil v Žádosti pokryta SEK ve vlastnictví CETIN, jakou rychlost připojení SEK umožňuje, a jak takové připojení můžete získat.

Číslo jednací: 528061/22

Číslo žádosti: 0122 379 853

Informace k vytyčení SEK

V případě požadavku na vytyčení SEK společnosti CETIN se, prosím, obraťte na společnosti uvedené níže:

CETIN a.s. - středisko Čechy východ

se sídlem: Českomoravská 2510/19, Libeň, 190 00 Praha 9
IČ: 04084063 DIČ: CZ04084063
kontakt: tel: 238464136 obslužná doba po-pa 7 - 15 hod

AZ GEONET - Pavel Kazda

se sídlem: Sedláčkova 1436/14, 500 02 Hradec Králové
IČ: 72885777 DIČ: CZ7308093045
kontakt: Pavel Kazda, mobil: 776020134, e-mail: azgeonet@seznam.cz

CITRON GROUP ELEKTRO s.r.o.

se sídlem: Radvanice č.p. 45, PSČ: 542 12, Radvanice v Čechách, okres Trutnov
IČ: 26012138 DIČ: CZ26012138
kontakt: Pavel Cicvárek, fax: 499897250, mobil: 608831123, e-mail: CITRON.GROUP.ELEKTRO@seznam.cz
Tomáš Trejtnar, fax: 499897250, mobil: 777006656, e-mail: CITRON.GROUP.ELEKTRO@seznam.cz

COM PLUS CZ, a.s.

se sídlem: Akademia Bedrny 365, 500 03 Hradec Králové
IČ: 25772104 DIČ: CZ25772104
kontakt: Help Desk: tel.: 472702123, mobil: 724150190, e-mail: helpdesk@complus.cz
technik: Cyril Belej tel.: 724 483 810, e-mail: cyril.belej@complus.cz

ELTER, s.r.o.

se sídlem: Straněnská 1149, 539 01 Hlinsko
IČ: 49814419 DIČ: CZ49814419
kontakt: tel.: 469312100, mobil: 731115925, e-mail: elter.hlinsko@xaz.cz
Havel Stanislav, mobil: 736778264, Chadima Zdeněk, mobil: 731115933

EMP Pardubice s.r.o.

se sídlem: Erno Košťála 957, 530 12 Pardubice
IČ: 64793150 DIČ: CZ 64793150
kontakt: Bohumil Hubálek, mobil: 602492449, e-mail: emp.pce@seznam.cz

EMIPO-energomontáže s.r.o

se sídlem: U Větrolamu 5 568 02 Svitavy
IČ: 620 65 530 DIČ: CZ 620 65 530
kontakt: Ing. Dvořák Jaroslav, mobil: 724785113, e-mail: dvorakemipo@seznam.cz
Abraham Josef, mobil: 602173802, e-mail: dvorakemipo@seznam.cz

EUROSPÓJ, v.o.s.

se sídlem: Průmyslová 387, 530 03 Pardubice
IČ: 47473991 DIČ: CZ 47473991
kontakt: Jan Matějka, tel.: 466616101, mobil: 608111234, e-mail: eurospoj@eurospoj.cz,
Petr Borovec, tel.: 466616101, mobil: 603150066, e-mail: eurospoj@eurospoj.cz

Číslo jednací: 528061/22

Číslo žádosti: 0122 379 853

FEM - Miloš Fejfar

se sídlem: Lužany 209, 507 06 Lužany

IČ: 01735977

DIČ:

kontakt: Miloš Fejfar, mobil: 602483031, e-mail: fejfarmilos@seznam.cz

Chadima Zdeněk

se sídlem: Máchova 257, 539 73 Skuteč

IČ: 01222163

DIČ:

kontakt: Zdeněk Chadima, tel: 731115933, e-mail: z.chadima@tiscali.cz

Karel Horský

se sídlem: Poličská 877/36, 568 02 Svitavy - Předměstí

IČ: 01377841

DIČ:

kontakt: Karel Horský, mobil: 602 483 023, e-mail: k.horsky.sy@gmail.com

K+K ELTEC, s.r.o.

se sídlem: Smetanova 997, 517 41 Kostelec nad Orlicí

IČ: 25277308

DIČ: CZ25277308

kontakt: Radovan Krsek, mobil: 603486395, e-mail: krsek@eltec.cz

Libor Kos

se sídlem: Horní Čermná 5, 561 56 Horní Čermná

IČ: 40156770

DIČ:

kontakt: Libor Kos, mobil: 737906322, e-mail: libor.kos@email.cz

Michlovský stavební s.r.o.

se sídlem: Salaš 99, 76351 Zlín

IČ: 27714080

DIČ: CZ 27714080

kontakt: STŘEDSKO HRADEC KRÁLOVÉ:

Aleš Klimt, mobil: 602482988, e-mail: klimt@michlovsky.cz

František Uříčář, mobil: 605200784, e-mail: uricar@michlovsky.cz

Milan Šulc

se sídlem: Jamné nad Orlicí 190, PSČ: 561 65

IČ: 73655678

DIČ:

kontakt: Ing. Milan Šulc, mobil: 602482975, e-mail: sulcmilan@seznam.cz

SECURITY PARTNER, s.r.o.

se sídlem: Na Plácku 1330, Kostelec nad Orlicí

IČ: 48152871

DIČ: CZ48152871

kontakt: Ing. Roland Ságner, mobil: 777778256, e-mail: sagner@xkomfort.cz

STARMON s.r.o.

se sídlem: Průmyslová 1880, 565 01 Chocẽ

IČ: 49285751

DIČ: CZ49285751

kontakt: Marek Bedrníček, mobil: 605003042, e-mail: bedrnicek@starmon.cz

Číslo jednací: 528061/22

Číslo žádosti: 0122 379 853

SUPTel a.s.

se sídlem: Hřbitovní 1322/15, 312 16 Plzeň

IČ: 25229397

DIČ: CZ25229397

kontakt: Vlastimil Koudelka, mobil: 725277777, e-mail: koudelka@suptel.cz

Telsit s.r.o.

se sídlem: K Dolíkám 125, 503 11 Hradec Králové 15

IČ: 62025384

DIČ: CZ62025384

kontakt: Petr Novák, mobil: 603592292, e-mail: novak@telsit.cz

Miroslav Kodrle, mobil: 603593934, e-mail: kodrle@telsit.cz

SITUAČNÍ VÝKRES - ZÁJMOVÉ ÚZEMÍ

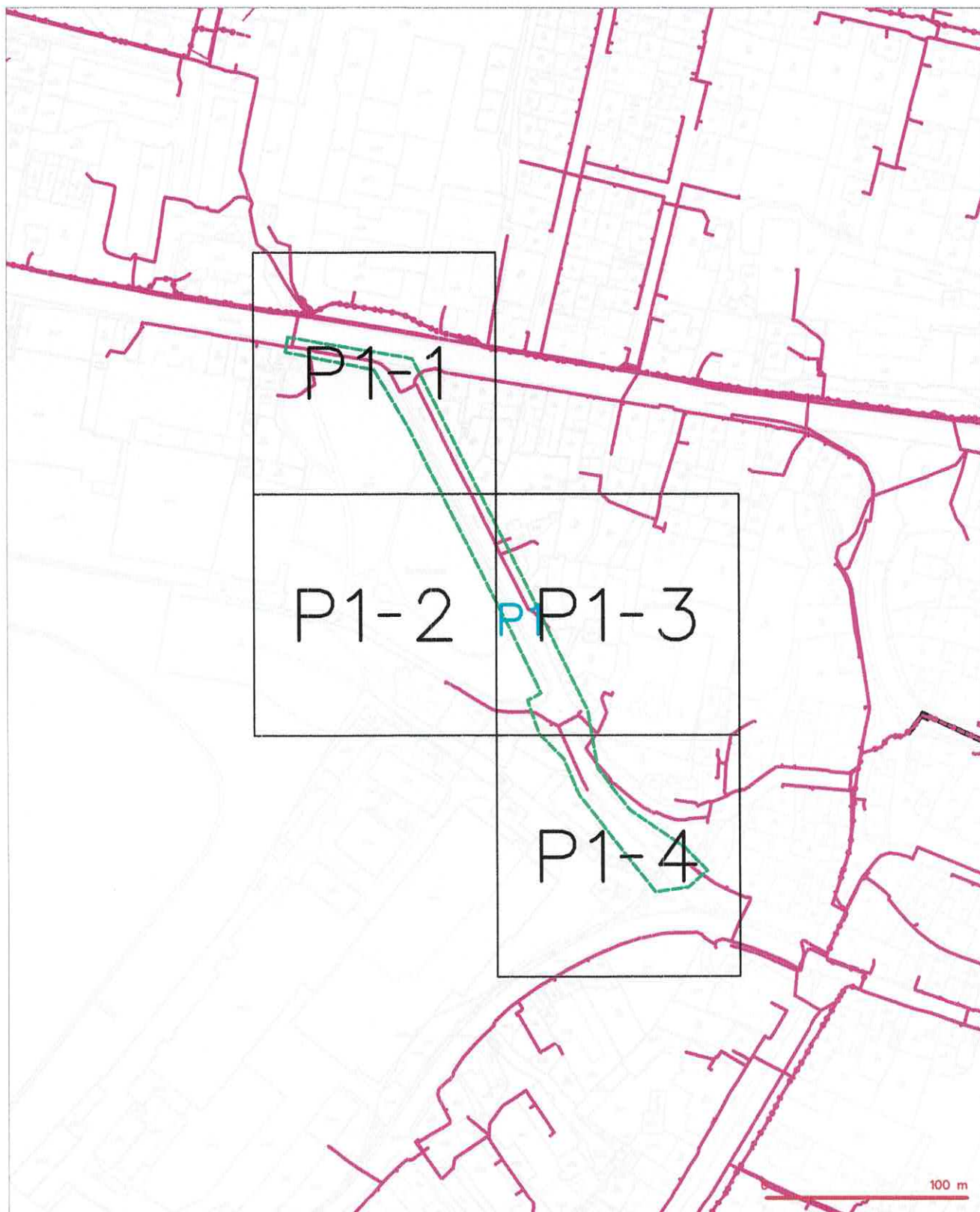


LEGENDA

— hranice zájmového území k vyjádření

Kaš
 CETIN a.s.
 Českomoravská 2510/19, Libeň
 190 00 Praha 9
 DIČ CZ04084063
 102

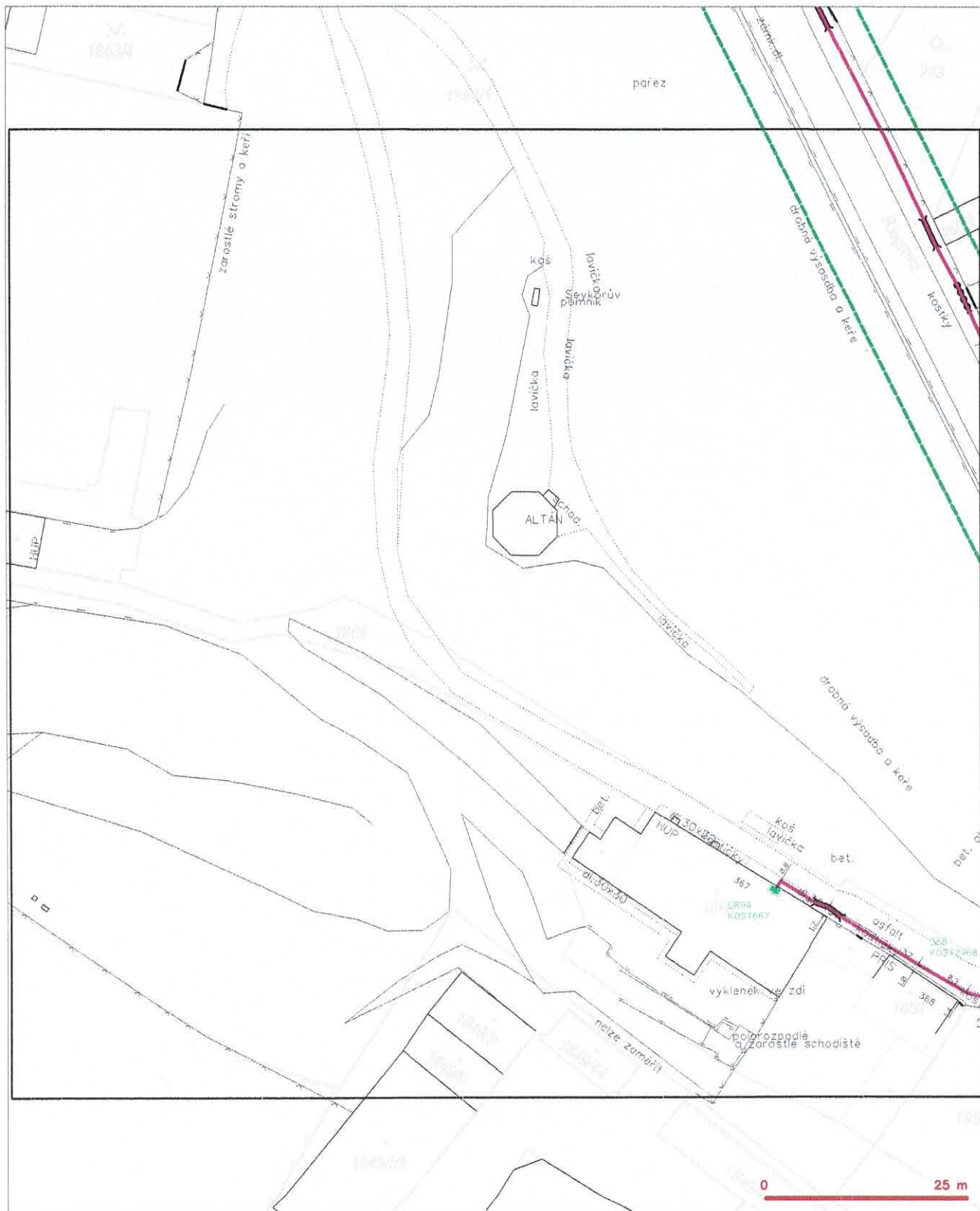
SITUAČNÍ VÝKRES - POLYGON 1



LEGENDA

	travná zeleň, výhled v zeleni		rozšíření přírodních stavebních hradel, RDSE trasy		rozšíření přírodních stavebních hradel, RDSE trasy
	Mezi přírodní zelení a MZ přísluší ČOVÚ		rozšíření přírodních stavebních hradel, RDSE trasy		rozšíření přírodních stavebních hradel, RDSE trasy
	rozšíření přírodních stavebních hradel		rozšíření přírodních stavebních hradel, RDSE trasy		rozšíření přírodních stavebních hradel, RDSE trasy
	rozšíření přírodních stavebních hradel, RDSE trasy		rozšíření přírodních stavebních hradel, RDSE trasy		rozšíření přírodních stavebních hradel, RDSE trasy
	rozšíření přírodních stavebních hradel, RDSE trasy		rozšíření přírodních stavebních hradel, RDSE trasy		rozšíření přírodních stavebních hradel, RDSE trasy
	rozšíření přírodních stavebních hradel, RDSE trasy		rozšíření přírodních stavebních hradel, RDSE trasy		rozšíření přírodních stavebních hradel, RDSE trasy

SITUAČNÍ VÝKRES - POLYGON 1, list kladu P1-2



LEGENDA

- | | | | |
|--|---|--|---|
| | hranice přírodních území a vyjádření | | neoprávněný průběh vodotěsné stěny, HDPE trubky |
| | NV přehledu území a NV přílohu CETIN | | neoprávněný průběh vodotěsné stěny, HDPE trubky |
| | záměrný průběh vodotěsné stěny | | neoprávněný průběh vodotěsné stěny, HDPE trubky |
| | záměrný průběh vodotěsné stěny, HDPE trubky | | neoprávněný průběh vodotěsné stěny, HDPE trubky |
| | neoprávněný průběh vodotěsné stěny | | neoprávněný průběh vodotěsné stěny, HDPE trubky |
| | neoprávněný průběh vodotěsné stěny | | neoprávněný průběh vodotěsné stěny, HDPE trubky |

SITUAČNÍ VÝKRES - POLYGON 1, list kladu P1-3














LEGENDA

- | | | | |
|--|--|--|---|
| | hranice zastavěného území a výhledů | | nezastavěný pruhem upraveného katastru, HDPE trubky |
| | hranice zastavěného území a výhledů CETIN | | nebo soustav optického a metalického kabelu |
| | zastavěný pruhem metalického kabelu | | podzemní sítě |
| | zastavěný pruhem metalického kabelu, HDPE trubky | | neuzavřená sítě |
| | nebo soustav optického a metalického kabelu | | podzemní sítě vod. |
| | neuzavřená sítě | | podzemní sítě vod. |
| | neuzavřená sítě | | podzemní sítě vod. |

SITUAČNÍ VÝKRES - POLYGON 1, list kladu P1-4



- 
 hromosom eukariota: višestupňová replikace

 replikace v obou směrech od každého ori

 replikace v jednom směru od ori

 replikace v obou směrech od každého ori

-  nezaměnitelný symbol optického kabelu, HDPD trubky
 nebo symbol optického a metalického kabelu
 rozboje síťi, ochranné pásmo radiové síťi
 napájecí síť
 separační a síť
 separační síť síť
 síť s 100

VYJÁDŘENÍ K EXISTENCI INŽENÝRSKÝCH SÍTÍ

**Sekce správy a řízení organizací Ministerstva obrany
odbor ochrany územních zájmů a státního odborného dozoru**

Tychonova 1, Praha 6, PSČ 160 01, datová schránka hjyaavk

Sp.zn.: 125879/2022-7460-OÚZ-BR

Brno 16. února 2022

SpMO: 7740/2022-7460-105

DI PROJEKT s.r.o.

IČ: 01873687

Chelčického 686

533 51 Rosice

**Vyjádření pro přípravu projektové dokumentace
Rekonstrukce zdi Seykorova parku v ulici Riegrova, Kostelec nad Orlicí**

Odbor ochrany územních zájmů a státního odborného dozoru, Sekce správy a řízení organizací, **Ministerstvo obrany**, ve smyslu zákona č. 222/1999 Sb., o zajišťování obrany České republiky, ve znění pozdějších předpisů (dále jen „zákon o zajišťování obrany ČR“), příslušné dle ustanovení § 175 odst. 1 zákona č. 183/2006 Sb., o územním plánování a stavebním řádu (stavební zákon), ve znění pozdějších předpisů **vydává**

vyjádření

pro potřeby zpracování projektové dokumentace stavebního záměru.

1) Ministerstvo obrany neeviduje v řešené lokalitě inženýrské sítě a podzemní telekomunikační vedení.

2) Území prověřovaného stavebního záměru rekonstrukce zdi Seykorova parku v ulici Riegrova v k.ú. Kostelec nad Orlicí se nachází ve vymezeném území Ministerstva obrany, ve kterém dle § 175 stavebního zákona je umístění a povolení stavby podmíněno závazným souhlasným stanoviskem MO, a proto Ministerstvo obrany požaduje předložit projektovou dokumentaci zpracovanou v souladu s platnou legislativou k posouzení a vydání závazného stanoviska ve smyslu § 4 odst. 2 písm. a) stavebního zákona pro potřeby vedeného správního řízení.

Odůvodnění:

Ministerstvo obrany v souladu se zmocněním v § 175 odst. 1 stavebního zákona a se zákonem o zajišťování obrany ČR provedlo po obdržení vaší žádosti o vydání vyjádření dotčeného orgánu v rámci předprojektové přípravy předběžné vyhodnocení výše uvedené akce.

Ad 1) Ministerstvo obrany prověřilo v souladu s § 161 stavebního zákona evidenci technické infrastruktury v jeho vlastnictví a konstatuje, že v řešené lokalitě stavebního záměru Odbor ochrany územních zájmů a státního odborného dozoru SSŘO MO neeviduje inženýrské sítě a podzemní telekomunikační vedení.

Ad 2) Daný stavební záměr je lokalizován v územích vymezených Ministerstvem obrany v souladu s § 175 stavebního zákona u stavebních úřadů. Zpracovaná projektová dokumentace vašeho stavebního záměru musí být komplexně posouzena, aby mohlo být Ministerstvem obrany deklarováno v rámci závazného stanoviska vydaného pro potřeby vedeného řízení, že realizace stavebního záměru provedená v souladu s projektovou dokumentací neohrozí naplnění veřejného zájmu na zajištění obrany a bezpečnosti státu.

Toto vyjádření Ministerstva obrany má charakter předběžné informace a je platné 1 rok ode dne vydání.

Kontaktní osoba: Bc. Zuzana Pernicová, tel. 973 445 760.

Bc. Zuzana Pernicová
vrchní rada
oddělení ochrany územních zájmů

V další korespondenci, týkající se výše uvedené věci, uvádějte odkaz na sp. zn.: 125879/2022-7460-OÚZ-BR tohoto vyjádření Ministerstva obrany vydaného v rámci předprojektové přípravy.

Adresa pro doručování:

Ministerstvo obrany,
Sekce správy a řízení organizací,
odbor ochrany územních zájmů a státního odborného dozoru,
oddělení ochrany územních zájmů
pracoviště OÚZ Brno
Svatoplukova 2687/84, 662 10 Brno
IČO: 60162694

Naše značka: VO/2022/84
E-mail: ohlidal@poda.cz
Vyřizuje: Václav Ohlidal
Tel.: 724 712 003
V Poličce dne: 16. 2. 2022

DI PROJEKT s.r.o.
Chelčického 686, Rosice
533 51 Pardubice

Věc: ***Vyjádření PODA a.s. pro stavbu z hlediska existence podzemní telekomunikační optické sítě***

Stavba: ***„Rekonstrukce zdi Seykorova parku v ulici Riegrova, Kostelec nad Orlicí“***

Ve Vašem zájmovém území, dle předložené situace (Kostelec nad Orlicí, ulice Riegrova), se **nenachází** telekomunikační sítě ani zařízení **PODA a.s.** Při realizaci Vaší stavby v této lokalitě **nedojde** k dotčení HDPE trubek ani telekomunikačních optických kabelů **PODA a.s.** Proti provedení Vaší stavby nemáme námitek.

Platnost vyjádření je 1 rok od jeho vydání.

S pozdravem

za PODA a.s.
Václav Ohlidal
Masarykova 8
572 01 Polička

PODA

PODA a.s., Masarykova 8, 572 01 Polička
IČ: 258 161 79, DIČ: CZ 258 161 79, tel.: 703 730 730

Vaše značka / ze dne: 26.01.2022
Naše značka: AQUA/2105/2022/DK

Vyřizuje: Kateřina Doležalová
Tel.: +420 494 539 154
E-mail: vyjadreni@aquark.cz

Datum: 21.02.2022

DI PROJEKT s.r.o.
Chelčického č.p. 686
533 51 Rosice

Kostelec nad Orlicí, parc. č. 199, Rekonstrukce zdi Seykorova parku v ulici Riegrova, Kostelec nad Orlicí (stavební řízení – bez záměru napojení na vodohospodářské sítě)

Investor: Město Kostelec nad Orlicí, Kostelec nad Orlicí, Palackého náměstí, č.p. 38, 51741

V přiložené situaci je zakresleno Vaše zájmové území. V zájmovém území provozuje společnost AQUA SERVIS, a.s. vodovod a kanalizace pro veřejnou potřebu.

Projektová dokumentace řeší rekonstrukci komunikace Riegrova ulice II. etapa a Žižkova ulice – Kostelec nad Orlicí, konkrétně SO 201 – zárubní zeď.

S realizací souhlasíme při respektování následujících podmínek:

Vytyčení vodovodu v zájmovém území provede AQUA SERVIS, a.s. Pavel Gois, tel. 602 771 274, kanalizace Jan Vejnar, telefon 728 436 463 (vytyčení vodovodu nutno **objednat telefonicky** nejméně deset dní předem ve všední dny od 6:00 – 14:00 hod., po tel. objednání lze objednávku vytyčení vodovodu zaslat na e-mail mistr.voda@aquark.cz).

Upozorňujeme, že se ve Vašem zájmovém území mohou nacházet vodovodní či kanalizační přípojky, které nejsou v naší správě. V přiložené situaci mohou být přípojky zakresleny, ale jejich zakreslení nemusí být přesné ani kompletní. Polohu přípojek si můžete ověřit dotazem u jejich vlastníků.

Dle ČSN 75 5411 Vodovodní přípojky odst. 4.4. je doporučené ochranné pásmo vodovodní přípojky 1,5 m od vnějšího líce stěny potrubí na obě strany. Ochranné pásmo se nevztahuje na část přípojky, která se nachází v budově nebo v průchodu. Ochranné pásmo nesmí být zastavěné a musí být přístupné pro případné opravy.

Dle ČSN 75 6101 Stokové sítě a kanalizační přípojky odst. 6.1.13 nesmí být území nad kanalizační přípojkou v šířce 0,75m od osy potrubí na obě strany zastavěné, ani osázené stromy, aby bylo možné přípojku opravit. Pozemní komunikace z tohoto hlediska nepředstavuje překážku.

V případě provádění zemních prací v blízkosti vodovodu nebo kanalizace pro veřejnou potřebu budou respektována ochranná pásma vodovodních řadů a kanalizačních stok ve smyslu § 23 zákona č. 274/2001 Sb. Ochranné pásmo je vymezeno vodorovnou vzdáleností od vnějšího líce stěny potrubí na každou stranu takto:

- a) u vodovodních řadů a kanalizačních stok do průměru 500 mm včetně činí 1,5 m,
- b) u vodovodních řadů a kanalizačních stok nad průměr 500 mm činí 2,5 m,
- c) u vodovodních řadů nebo kanalizačních stok o průměru nad 200 mm, jejichž dno je uloženo v hloubce větší než 2,5 m pod upraveným povrchem, se vzdálenosti podle písmene a) nebo b) od vnějšího líce zvyšují o 1,0 m.

Pro prostorové uspořádání sítí technického vybavení je nutné respektovat normu ČSN 73 6005.

Na základě zákona č. 274/2001 Sb. § 23 nelze v ochranném pásmu vodovodního řadu nebo kanalizační stoky (VH sítě) provádět zemní práce, stavby, umisťovat konstrukce nebo jiná podobná zařízení (sloupky, pilířky,...) či provádět činnosti, které omezují přístup k VH sítím nebo které by mohly ohrozit jejich technický stav nebo plynulé provozování, vysazovat trvalé porosty, provádět skládky mimo skládek jakéhokoliv odpadu, provádět terénní úpravy, bez písemného souhlasu provozovatele. Křížení je nutno řešit jako kolmá.

V místech křížení nového vedení s vodovodem nebo kanalizací, včetně přípojek, požadujeme opatřit vedení

výstražnou fólií a uložit ho do ochranných betonových korýtek popřípadě chráničky.

V případech, kde dojde k zásahu do ochranných pásem, musí být před dokončením akce vydán **písemný souhlas se záhozem**. Písemný zápis provede AQUA SERVIS, a.s. – u vodovodu středisko Kostelec nad Orlicí, tel. 602 939 455; u kanalizace Bc. Jiří Petřík, tel. 728 154 733, e-mail jiri.petrik@aquark.cz.

V případě, že dojde k porušení stávajícího kanalizačního či vodovodního potrubí v jejich ochranném pásmu, půjdou náklady na opravu na vrub zhotovitele.

V rámci rekonstrukce komunikace v ul. Riegrova požadujeme kompletní výměnu stávajícího vodovodu Li DN80 za nové potrubí z materiálu PE 100RC SDR11 d110 s modrou integrovanou vrstvou, včetně výměny přípojkových ventilů, trasových šoupat, hydrantů a případných ocelových přípojek pod komunikací.

Za technickou správnost, proveditelnost a správnou funkci zodpovídá projektant v souladu se zněním platného stavebního zákona.

Toto vyjádření společnosti AQUA SERVIS, a.s. má platnost 2 roky ode dne vydání.

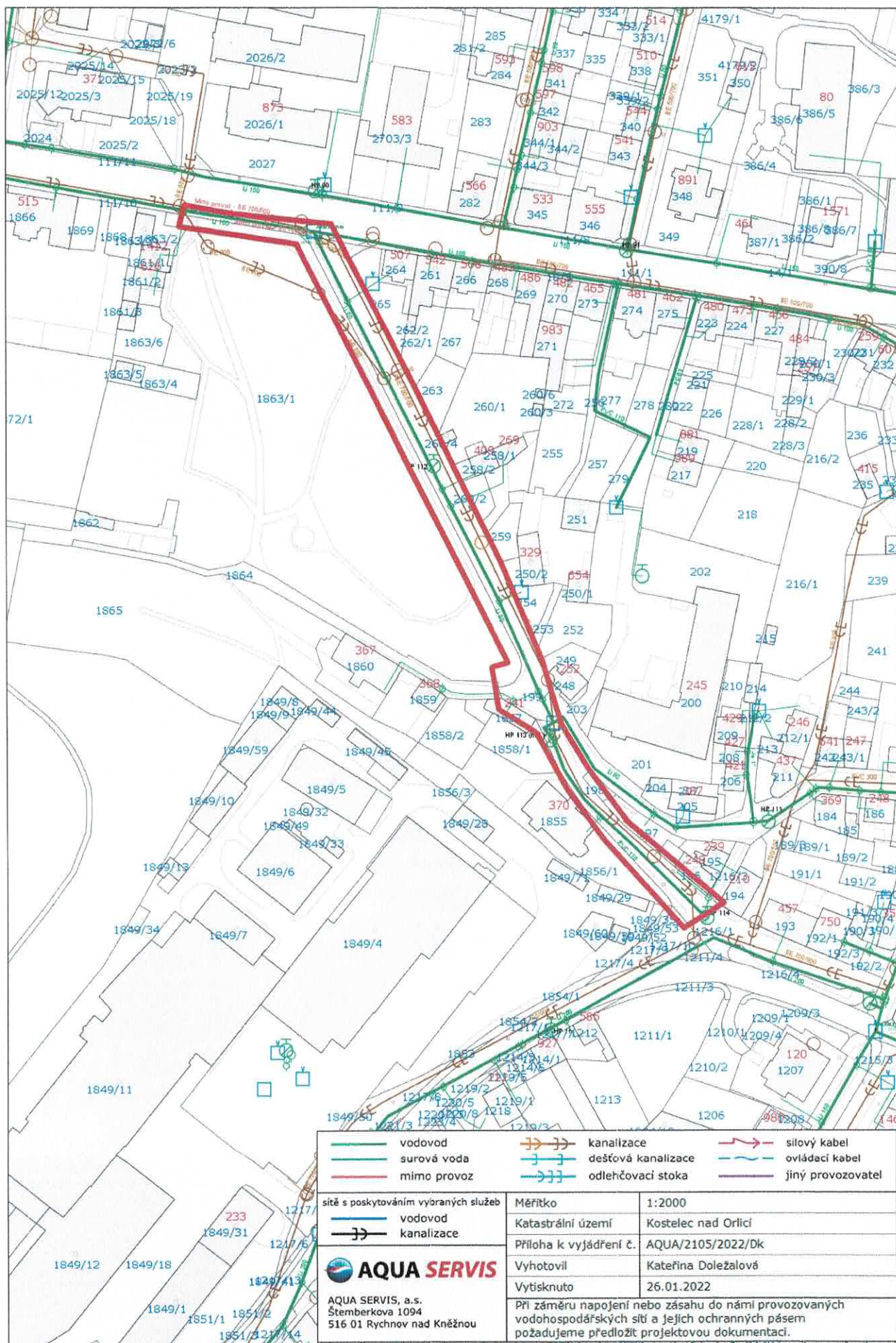
S pozdravem

 **AQUA SERVIS**
AQUA SERVIS a.s.
Štemberkova 1094
516 01 Rychnov nad Kněžnou
Kateřina Doležalová

Kateřina Doležalová
vodohospodářka

Přílohy

1x situace



NAŠE ZNAČKA
0101685393VYŘÍZENO DNE
15.02.2022

Sdělení o existenci energetického zařízení, sítě pro elektronickou komunikaci nebo zařízení technické infrastruktury v majetku společnosti ČEZ Distribuce, a. s., pro akci:

Rekonstrukce zdi Seykorova parku v ulici Riegrova, Kostelec nad Orlicí

Vážený zákazníku,

Na základě Vaší žádosti 0101685393 ze dne 15.02.2022 Vám zasíláme sdělení o existenci energetického zařízení, sítě pro elektronickou komunikaci nebo zařízení technické infrastruktury v majetku společnosti ČEZ Distribuce, a. s., ve Vámi vymezeném zájmovém území.

Dovolujeme si Vás upozornit, že **sdělení nenahrazuje** vyjádření provozovatele distribuční soustavy k projektové dokumentaci pro územní nebo stavební řízení, k připojení nového odběru, zdroje elektrické energie nebo k navýšení rezervovaného příkonu a výkonu a s výjimkou havárií ani souhlas s činností v ochranném pásmu.

Toto sdělení je platné do 15.08.2022 a je jedním z podkladů pro zpracování projektové dokumentace, pokud je taková dokumentace zpracovávána.

V majetku ČEZ Distribuce, a. s., se na Vámi uvedeném zájmovém území nachází nebo ochranným pásmem zasahuje energetické zařízení typu:

	síť NN	síť VN	síť VVN
Podzemní síť	střet	střet	
Nadzemní síť			

Stanice	
---------	--

V majetku ČEZ Distribuce, a. s., se na Vámi uvedeném zájmovém území nachází nebo ochranným pásmem zasahuje síť pro elektronickou komunikaci typu:

	síť pro elektronickou komunikaci
Podzemní síť	
Nadzemní síť	

Zařízení technické infrastruktury zahrnuje zejména vodovodní, kanalizační a plynové přípojky pro objekty ČEZ Distribuce a. s., a dále pak další podzemní a nadzemní zařízení sloužící pro provoz distribuční sítě. V majetku ČEZ Distribuce, a. s., se na Vámi uvedeném zájmovém území nachází nebo ochranným pásmem zasahuje zařízení technické infrastruktury:

	zařízení technické infrastruktury
Nadzemní nebo podzemní	

Energetické zařízení (mimo nadzemních sítí NN), zařízení sítě pro elektronickou komunikaci a zařízení technické infrastruktury je chráněno ochranným pásmem podle § 46 zákona č. 458/2000 Sb., o podmínkách podnikání a o výkonu státní správy v energetických odvětvích a o změně některých zákonů (energetický zákon), ve znění pozdějších předpisů. Přibližný průběh tras energetických zařízení, sítě pro elektronickou komunikaci (v trase kabelového vedení může být uloženo několik kabelů energetických i komunikačních) a tras zařízení technické infrastruktury zasíláme v příloze tohoto dopisu.

V případě existence **podzemních** energetických zařízení, sítě pro elektronickou komunikaci nebo zařízení technické infrastruktury je povinností stavebníka alespoň 14 dní před započítím zemních prací požádat telefonicky na 800 850 860 nebo e-mailem na info@cezdistribuce.cz o tzv. **vytyčení trasy podzemního zařízení**, sítě pro elektronickou komunikaci nebo zařízení technické infrastruktury. O vytyčení lze požádat pouze na základě vydaného sdělení o existenci energetického zařízení, sítě pro elektronickou komunikaci nebo zařízení technické infrastruktury, a to (mimo havárií) nejpozději 30 dní před koncem jeho platnosti.

Dojde-li k obnažení podzemního vedení nebo k poškození energetického zařízení, sítě pro elektronickou komunikaci nebo zařízení se sítí pro elektronickou komunikaci související nebo zařízení technické infrastruktury ve vlastnictví ČEZ Distribuce, a. s., nahlase nám prosím tuto skutečnost bezodkladně jako poruchu na bezplatnou linku 800 850 860.

Pokud uvažovaná **akce nebo činnost zasáhne do ochranného pásma** nadzemních vedení, trafostanic nebo sítě pro elektronickou komunikaci, popř. bude po vytyčení zjištěno, že zasahuje do ochranného pásma podzemních energetických zařízení nebo zařízení pro elektronickou komunikaci, je nutné písemně požádat společnost ČEZ Distribuce, a. s., o souhlas s činností v ochranném pásmu (formulář je k dispozici na www.cezdistribuce.cz v části Formuláře / Činnosti v ochranných pásmech, kontaktní údaje pro podání Vaší žádosti naleznete v zápatí). Jestliže uvažovaná akce vyvolá potřebu dílčí změny trasy vedení nebo přemístění některých prvků energetického zařízení nebo sítě pro elektronickou komunikaci včetně souvisejícího zařízení, je nutné včas společnost ČEZ Distribuce, a. s., požádat o přeložku zařízení podle § 47 energetického zákona.

Zároveň Vás upozorňujeme, že v zájmovém území se může nacházet taktéž energetické zařízení, síť pro elektronickou komunikaci nebo zařízení technické infrastruktury, které není v majetku společnosti ČEZ Distribuce, a. s.

V souvislosti s výše uvedeným si Vás dovoluujeme upozornit, že uvedené sdělení včetně jeho příloh obsahuje skutečnosti tvořící obchodní tajemství společnosti ČEZ Distribuce, a. s. Poskytnuté informace jsou dále také důvěrnými informacemi a obchodně citlivými informacemi společnosti ČEZ Distribuce, a. s. Z výše uvedených důvodů si Vás proto společnost ČEZ Distribuce, a. s., dovoluje upozornit, že s poskytnutými informacemi je potřeba nakládat dle platných právních předpisů, v opačném případě se vystavujete postihu ve smyslu platné právní úpravy. V této souvislosti si Vás dále dovoluujeme upozornit, že požadované informace nesmí být předány, sděleny, využity, zpřístupněny, či jiným způsobem postoupeny na jakoukoli třetí osobu bez předchozího prokazatelného souhlasu společnosti ČEZ Distribuce, a. s. Informace o existenci energetického zařízení, sítě pro elektronickou komunikaci a zařízení technické infrastruktury mohou být využity pouze pro účel, pro který byly vyžádány.

S pozdravem

ČEZ Distribuce, a. s.

Děčín, Děčín IV-Podmokly
Teplická 874/8
PSČ 405 02
IČ: 24729035

Přílohy

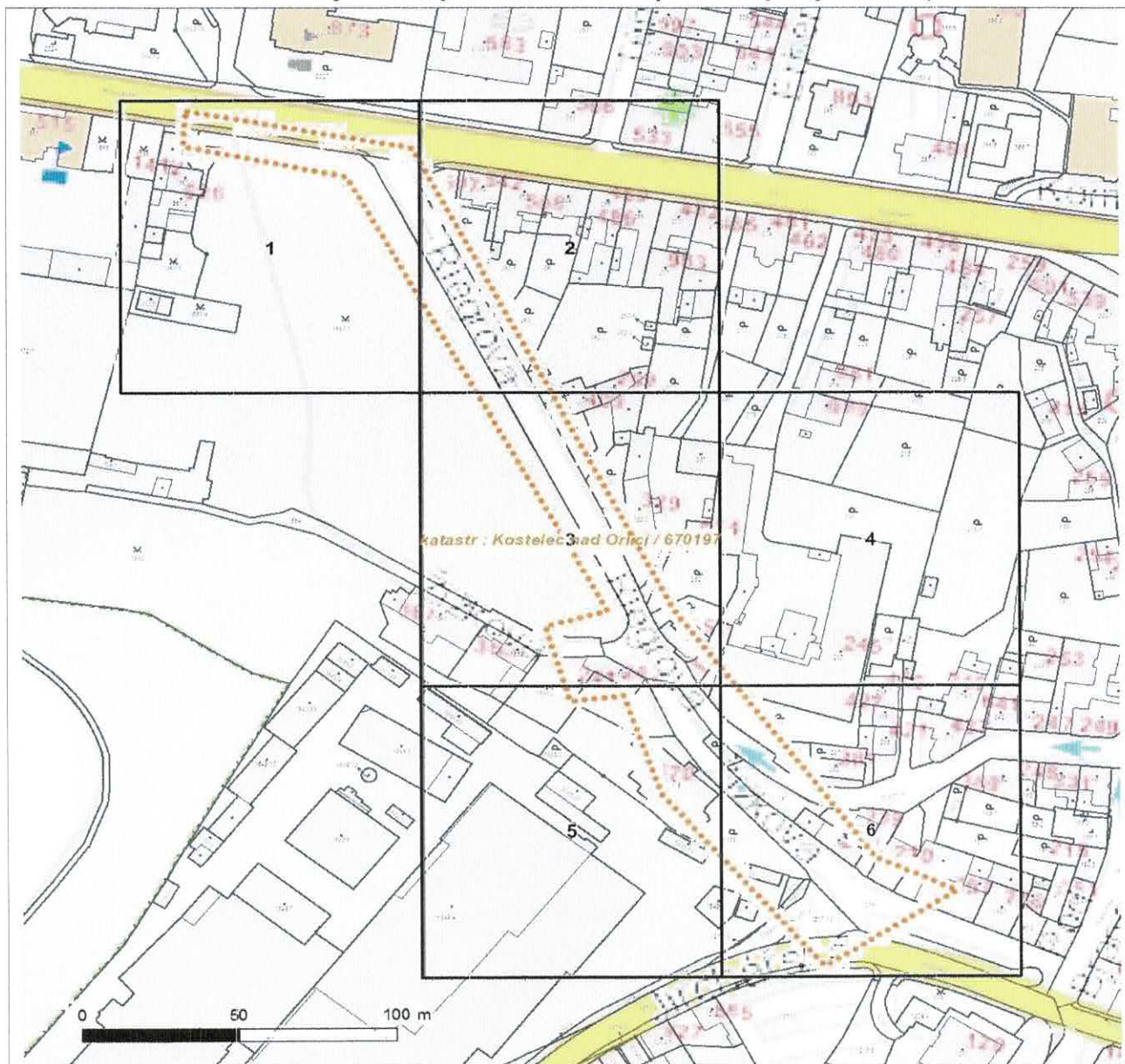
1. Situační výkres zájmového území
2. Podmínky pro provádění činností v ochranných pásmech energetických zařízení, sítě pro elektronickou komunikaci a zařízení technické infrastruktury



Platí pouze se sdělením číslo 0101685393.

Zakreslené polohy zařízení v příloze jsou pouze informativní.

Situační výkres zájmového území (klad mapových listů)



Není-li zobrazena katastrální mapa, zadejte žádost znovu. Katastrální mapa je generována prostřednictvím externí WMS služby, jejíž provoz nezajišťuje společnost ČEZ Distribuce, a. s.

LEGENDA

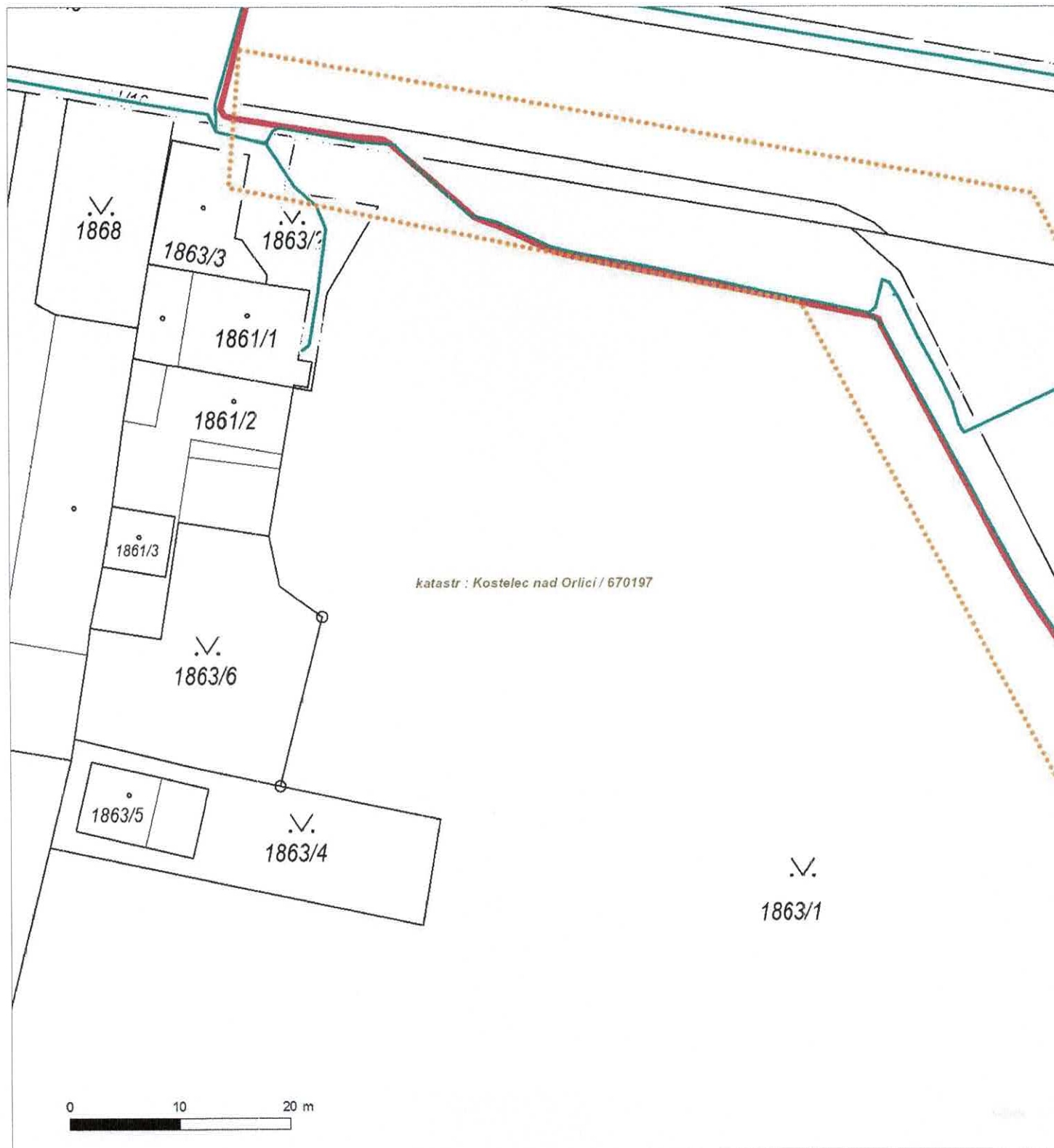
Podzemní vedení NN do 1 kV	Stanice do 52 kV - stožárová	Nadzemní síť pro elektronickou komunikaci
Nadzemní vedení NN do 1 kV	Stanice do 52 kV - zděná	Podzemní síť pro elektronickou komunikaci
Podzemní vedení VN do 35 kV	Transformovna (nad 52 kV)	HDPE trubka
Nadzemní vedení VN do 35 kV	Transformovna (nad 52 kV)	<i>Souběhy sítí pro elektronickou komunikaci s energetickými sítěmi:</i>
Podzemní vedení VVN 110 kV	Probíhající investice ČEZ Distribuce	Souběh s podzemním vedením NN do 1 kV
Nadzemní vedení VVN 110 kV	Stanice ČEZ Distribuce ve výstavbě	Souběh s nadzemním vedením NN do 1 kV
NN přívod odběratele	Zařízení ČEZ Distribuce ve výstavbě	Souběh s podzemním vedením VN do 35 kV
Zařízení technické infrastruktury	Hranice katastrálního území	Souběh s nadzemním vedením VN do 35 kV
Cizí energetické vedení		Souběh s podzemním vedením VVN 110 kV
Zájmové území		Souběh s nadzemním vedením VVN 110 kV



Platí pouze se sdělením číslo 0101685393.

Zakreslené polohy zařízení v příloze jsou pouze informativní.

Situační výkres - list 1



Není-li zobrazena katastrální mapa, zadejte žádost znovu. Katastrální mapa je generována prostřednictvím externí WMS služby, jejíž provoz nezajišťuje společnost ČEZ Distribuce, a. s.



Platí pouze se sdělením číslo 0101685393.

Zakreslené polohy zařízení v příloze jsou pouze informativní.

Situační výkres - list 2



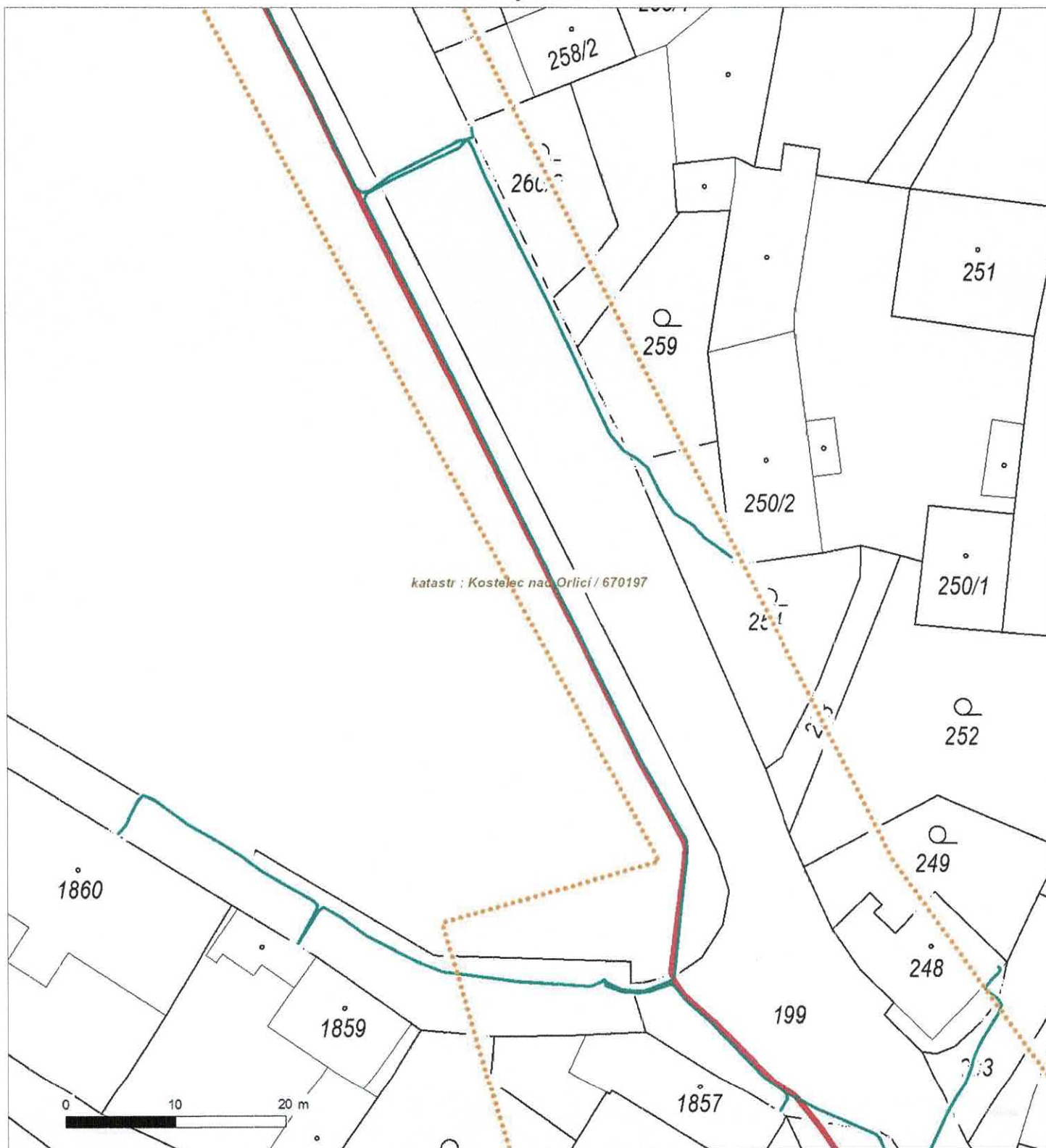
Není-li zobrazena katastrální mapa, zadejte žádost znovu. Katastrální mapa je generována prostřednictvím externí WMS služby, jejíž provoz nezajišťuje společnost ČEZ Distribuce, a. s.



Platí pouze se sdělením číslo 0101685393.

Zakreslené polohy zařízení v příloze jsou pouze informativní.

Situační výkres - list 3



Není-li zobrazena katastrální mapa, zadejte žádost znovu. Katastrální mapa je generována prostřednictvím externí WMS služby, jejíž provoz nezajišťuje společnost ČEZ Distribuce, a. s.



Platí pouze se sdělením číslo 0101685393.

Zakreslené polohy zařízení v příloze jsou pouze informativní.

Situační výkres - list 4



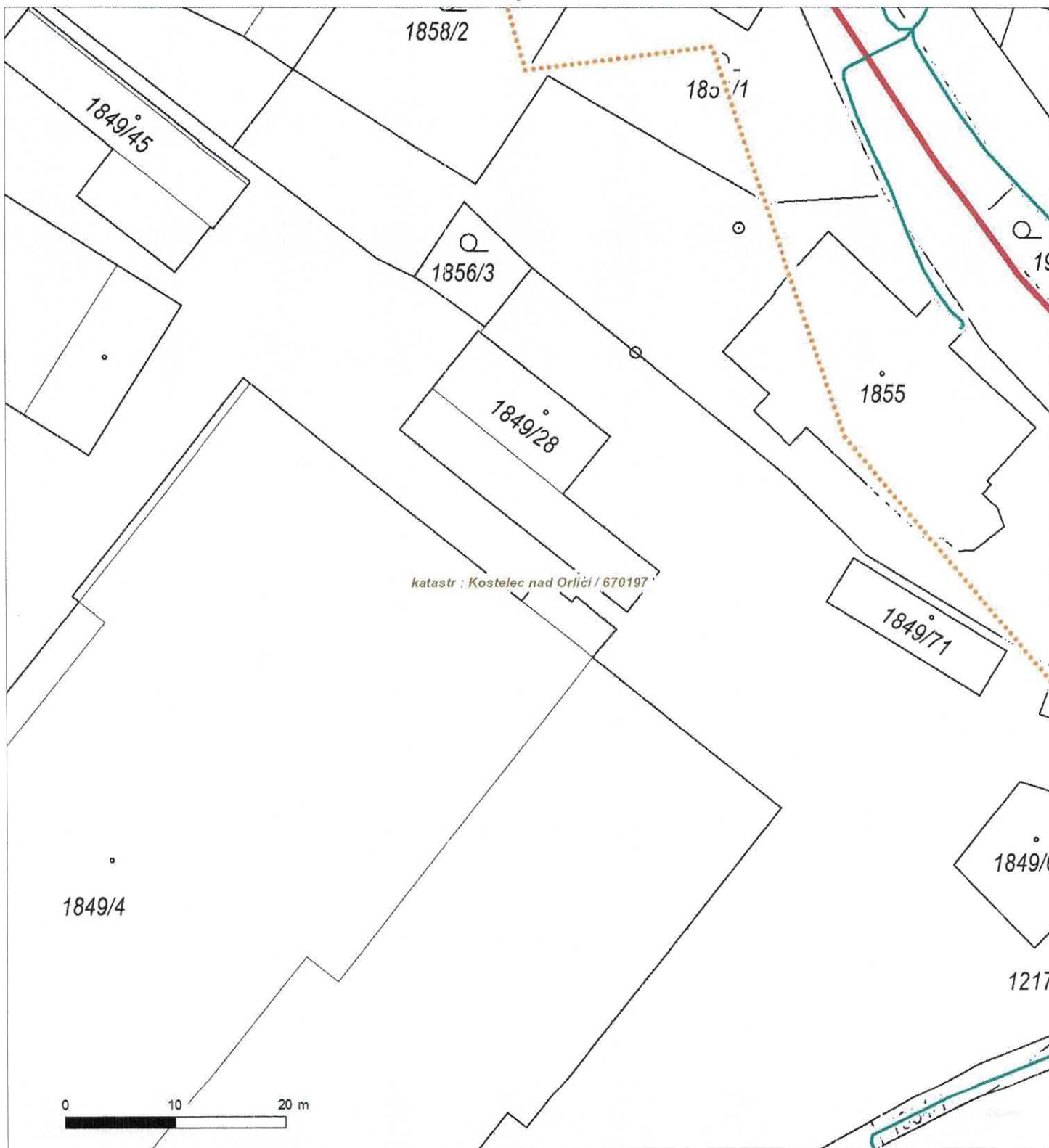
Není-li zobrazena katastrální mapa, zadejte žádost znovu. Katastrální mapa je generována prostřednictvím externí WMS služby, jejíž provoz nezajišťuje společnost ČEZ Distribuce, a. s.



Platí pouze se sdělením číslo 0101685393.

Zakreslené polohy zařízení v příloze jsou pouze informativní.

Situační výkres - list 5



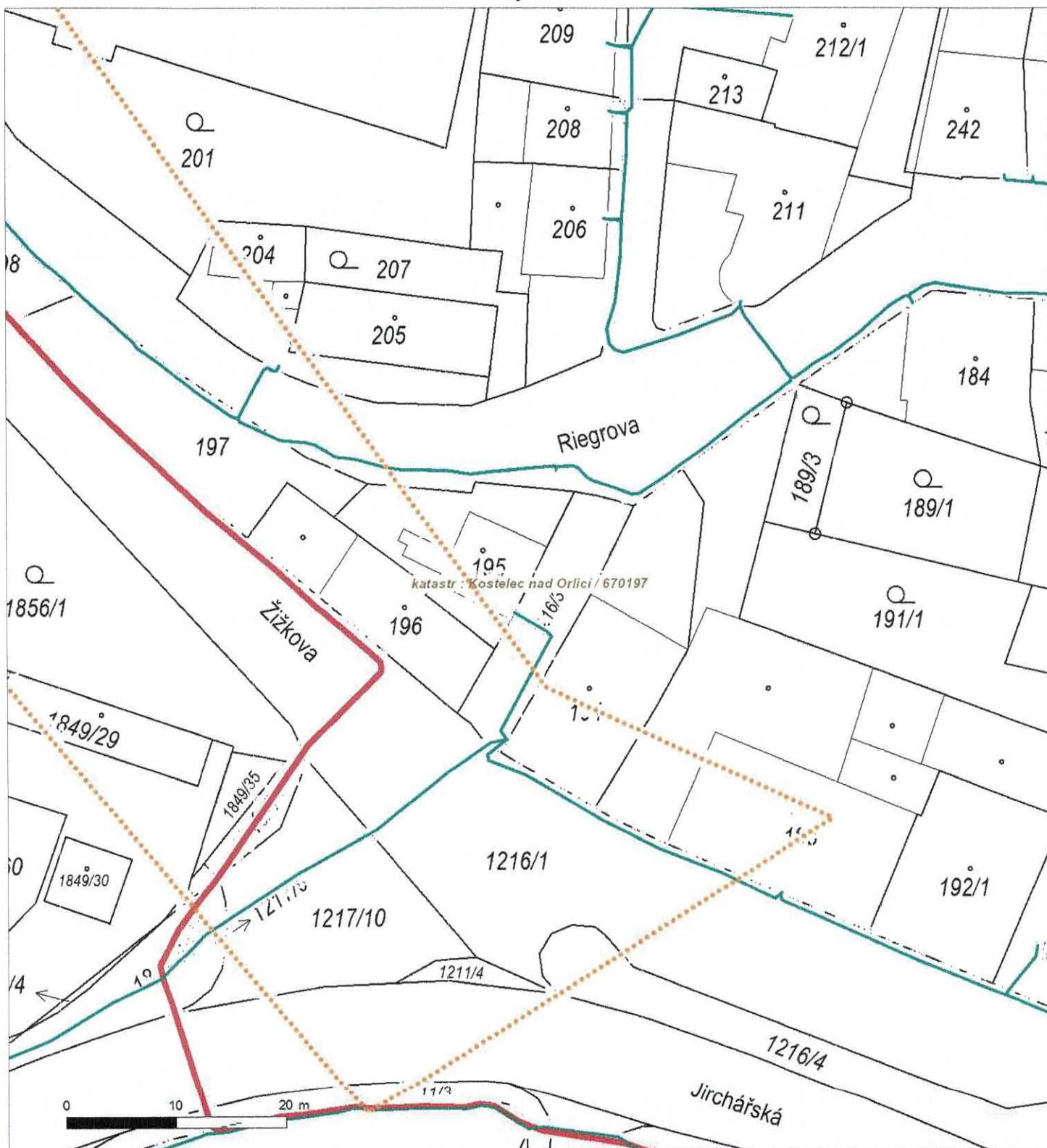
Není-li zobrazena katastrální mapa, zadejte žádost znovu. Katastrální mapa je generována prostřednictvím externí WMS služby, jejíž provoz nezajišťuje společnost ČEZ Distribuce, a. s.



Platí pouze se sdělením číslo 0101685393.

Zakreslené polohy zařízení v příloze jsou pouze informativní.

Situační výkres - list 6



Není-li zobrazena katastrální mapa, zadejte žádost znovu. Katastrální mapa je generována prostřednictvím externí WMS služby, jejíž provoz nezajišťuje společnost ČEZ Distribuce, a. s.

PODMÍNKY PRO PROVÁDĚNÍ ČINNOSTÍ V OCHRANNÝCH PÁSMECH PODZEMNÍCH VEDENÍ

Ochranné pásmo podzemních vedení elektrizační soustavy do 110 kV vč. a vedení řídící, měřicí a zabezpečovací techniky je stanoveno v § 46 odst. 5 zákona č. 458/2000 Sb., o podmínkách podnikání a o výkonu státní správy v energetických odvětvích a o změně některých zákonů (energetický zákon), ve znění pozdějších předpisů, a činí 1 metr po obou stranách krajního kabelu (energetického nebo pro elektronickou komunikaci) kabelové trasy, nad 110 kV činí 3 metry po obou stranách krajního kabelu.

V ochranném pásmu podzemního vedení je podle § 46 odst. 8 a 10 energetického zákona zakázáno:

- a) zřizovat bez souhlasu vlastníka těchto zařízení stavby či umisťovat konstrukce a jiná podobná zařízení, jakož i uskladňovat hořlavé a výbušné látky,
- b) provádět bez souhlasu vlastníka zemní práce,
- c) provádět činnosti, které by mohly ohrozit spolehlivost a bezpečnost provozu těchto zařízení nebo ohrozit život, zdraví či majetek osob,
- d) provádět činnosti, které by znemožňovaly nebo podstatně znesnadňovaly přístup k těmto zařízením,
- e) vysazovat trvalé porosty a přejíždět vedení mechanizmy o celkové hmotnosti nad 6 tun.

Pokud stavba nebo stavební činnost zasahuje do ochranného pásma podzemního vedení, je třeba požádat o písemný souhlas vlastníka nebo provozovatele tohoto zařízení na základě § 46 odst. 8 a 11 energetického zákona.

V ochranných pásmech podzemních energetických vedení a sítí pro elektronickou komunikaci je třeba dále dodržovat následující podmínky:

1. Dodavatel prací musí před zahájením prací zajistit vytýčení podzemního zařízení a prokazatelně seznámit pracovníky, jichž se to týká, s jejich polohou a upozornit na odchylky od výkresové dokumentace.
2. Výkopové práce do vzdálenosti 1 metr od osy (krajního) kabelu musí být prováděny ručně.
3. Zemní práce musí být prováděny v souladu s ČSN 73 6133 Návrh a provádění zemního tělesa pozemních komunikací a při zemních pracích musí být dodrženo Nařízení vlády č. 591/2006 Sb., bližších minimálních požadavcích na bezpečnost a ochranu zdraví při práci na staveništích.
4. Místa křížení a souběhy ostatních zařízení a staveb se zařízeními energetickými, komunikačními sítěmi pro elektronickou komunikaci nebo zařízeními technické infrastruktury musí být vyprojektovány a provedeny v souladu s platnými normami a předpisy, zejména s ČSN 33 2000-5-52, ČSN EN 50110-1, ČSN EN 50341-1, ČSN 73 6005 a PNE 33 0000-6, PNE 33 3301, PNE 34 1050.
5. Dodavatel prací musí oznámit příslušnému provozovateli distribuční soustavy zahájení prací minimálně 3 pracovní dny předem.
6. Při potřebě přejíždění trasy podzemních vedení nebo podzemních zařízení vozidly nebo mechanizmy je třeba po dohodě s vlastníkem provést dodatečnou ochranu proti mechanickému poškození.
7. Manipulovat s obnaženými kabely pod napětím je možné pouze se souhlasem vlastníka. Odkryté zařízení sítě pro elektronickou komunikaci včetně ochranné trubky (HDPE apod.) musí být řádně zabezpečeno při práci i proti poškození nepovolanou osobou.
8. Před záhozem kabelové trasy musí být zástupce vlastníka kabelu / ochranné trubky vyzván ke kontrole uložení. Pokud toto organizace provádějící zemní práce neprovede, vyhrazuje si provozovatel distribuční soustavy právo nechat inkriminované místo znovu odkrýt.
9. Při záhozu musí být zemina pod kabely řádně udusána, kabely zapískovány a provedeno krytí proti mechanickému poškození. Podkopané kabely sítě elektronické komunikace budou podloženy ve vzdálenosti 1,5 m a zemina pod podložním musí být řádně upěchována. Pro zavěšení kabelu nebude použito sousedních kabelů nebo potrubí. Kabelové spojky budou uloženy vodorovně na můstku. Při práci s vysazováním a podkládáním kabelů stavebník včas vyzve k přítomnosti pracovníka pověřeného společností ČEZ Distribuce, a. s.
10. Bez předchozího souhlasu je zakázáno snižovat nebo zvyšovat vrstvu zeminy nad kabelem.
11. Každé poškození zařízení provozovatele distribuční soustavy musí být okamžitě nahlášeno na bezplatnou linku ČEZ Distribuce 800 850 860, která je Vám k dispozici 24 hodin denně, 7 dní v týdnu.
12. Ukončení stavby musí být neprodleně ohlášeno příslušnému provozovatelův útvaru.
13. **Po dokončení stavby provozovatel distribuční soustavy nesouhlasí s vyhlášením ochranného pásma nových rozvodů, které jsou budovány, protože se již jedná o práce v ochranném pásmu zařízení provozovatele distribuční soustavy. Případné opravy nebo rekonstrukce na svém zařízení nebude provozovatel distribuční soustavy provádět na výjimku z ochranného pásma nebo na základě souhlasu s činností v tomto pásmu.**

Případné nedodržení uvedených podmínek bude řešeno příslušným stavebním úřadem nebo nahlášeno Energetickému regulačnímu úřadu jako správní delikt ve smyslu příslušného ustanovení energetického zákona spočívající v porušení zákazu provádět činnosti v ochranných pásmech dle § 46 uvedeného zákona.



PODMÍNKY PRO PROVÁDĚNÍ ČINNOSTÍ V OCHRANNÝCH PÁSMECH NADZEMNÍCH VEDENÍ

Ochranné pásmo nadzemního vedení distribuční soustavy podle § 46 odst. 3 zákona č. 458/2000 Sb., o podmínkách podnikání a o výkonu státní správy v energetických odvětvích a o změně některých zákonů (energetický zákon), je souvislý prostor vymezený svislými rovinami vedenými po obou stranách vedení ve vodorovné vzdálenosti měřené kolmo na vedení, které činí od krajního vodiče vedení na obě jeho strany:

- a) u napětí nad 1 kV a do 35 kV včetně
 - pro vodiče bez izolace 7 metrů (resp. 10 metrů u zařízení postaveného do 31. 12. 1994, vyjma lesních průseků, kde rozsah ochranného pásma i do uvedeného data činí 7 metrů),
 - pro vodiče s izolací základní 2 metry,
 - pro závěsná kabelová vedení 1 metr;
- b) u napětí nad 35 kV do 110 kV včetně
 - pro vodiče bez izolace 12 metrů (resp. 15 metrů u zařízení postaveného do 31. 12. 1994),
 - pro vodiče s izolací základní 5 metrů;
- c) u zařízení sítí pro elektronickou komunikaci 1 metr od krajního vedení.

Poznámka: Nadzemní vedení nízkého napětí (do 1 kV) není chráněno ochranným pásmem. Při činnostech prováděných v jeho blízkosti (práce v blízkosti) je nutné dodržet vzdálenosti dané ČSN EN 50110-1.

V ochranném pásmu nadzemního vedení je podle § 46 odst. 8 a 9 energetického zákona zakázáno:

1. zřizovat bez souhlasu vlastníka těchto zařízení stavby či umisťovat konstrukce a jiná podobná zařízení, jakož i uskladňovat hořlavé a výbušné látky,
2. provádět bez souhlasu vlastníka zemní práce,
3. provádět činnosti, které by mohly ohrozit spolehlivost a bezpečnost provozu těchto zařízení nebo ohrozit život, zdraví či majetek osob,
4. provádět činnosti, které by znemožňovaly nebo podstatně znesnadňovaly přístup k těmto zařízením,
5. vysazovat chmelnice a nechávat růst porosty nad výšku 3 metry.

Pokud stavba nebo stavební činnost zasahuje do ochranného pásma nadzemního vedení, je třeba požádat o písemný souhlas vlastníka nebo provozovatele tohoto zařízení na základě § 46 odst. 8 a 11 energetického zákona.

V ochranných pásmech nadzemních energetických vedení a sítí pro elektronickou komunikaci je třeba dále dodržovat následující podmínky:

1. Při pohybu nebo pracích v blízkosti elektrického vedení se nesmí osoby, předměty, prostředky nemající povahu jeřábu přiblížit k živým částem vodičů vysokého napětí blíže než 2 metry a u vodičů velmi vysokého napětí blíže než 3 metry (dle PNE 330000-6), pokud není větší vzdálenost stanovena v jiném předpisu (např. ČSN ISO 12480-1).
2. Jeřáby a jim podobná zařízení musí být umístěny tak, aby v kterékoli poloze byly všechny jejich části mimo ochranné pásmo vedení, a musí být zamezeno vyvrstvení lana.
3. Je zakázáno stavět budovy nebo jiné objekty v ochranných pásmech nadzemních vedení vysokého napětí.
4. Je zakázáno, provádět veškeré pozemní práce, při kterých by byla narušena stabilita podpěrných bodů (sloupů nebo stožárů).
5. Je zakázáno upevňovat antény, reklamy, ukazatele apod. pod, přes nebo přímo na stožáry elektrického vedení.
6. Dodavatel prací musí prokazatelně seznámit své pracovníky, jichž se to týká s ČSN EN 50110-1.
7. Pokud není možné dodržet body č. 1 až 4, je možné požádat příslušný provozní útvar provozovatele distribuční soustavy o další řešení (zajištění odborného dohledu pracovníka s elektrotechnickou kvalifikací dle Vyhlášky č. 50/1978 Sb., vypnutí a zajištění zařízení, zaizolování živých částí apod.), pokud nejsou tyto podmínky již součástí jiného vyjádření ke konkrétní stavbě.
8. V případě požadavku na vypnutí zařízení po nezbytnou dobu provádění prací je nutné požádat minimálně 2 měsíce před požadovaným termínem. V případě vedení nízkého napětí je možné též požádat o zaizolování části vedení.
9. Stavba bude situována tak, aby každá její část včetně dočasných zařízení byla vzdálena nejméně 1,5 m od osy nadzemního zařízení pro elektronickou komunikaci.
10. Do vzdálenosti 1,5 metru od osy nadzemního zařízení pro elektronickou komunikaci nebudou používány mechanismy ohrožující provoz zařízení, skladování materiál, zemina, prováděny postřiky nebo jiná činnost, která by mohla ohrozit provoz zařízení nebo jiného zařízení souvisejícího s nadzemní sítí pro elektronickou komunikaci.

Případné nedodržení uvedených podmínek bude řešeno příslušným stavebním úřadem nebo nahlášeno Energetickému regulačnímu úřadu jako správní delikt ve smyslu příslušného ustanovení energetického zákona, spočívající v porušení zákazu provádět činnosti v ochranných pásmech dle § 46 uvedeného zákona.



PODMÍNKY PRO PROVÁDĚNÍ ČINNOSTÍ V OCHRANNÝCH PÁSMECH ELEKTRICKÝCH STANIC

Ochranné pásmo elektrické stanice je stanoveno v § 46 odst. 6 zákona č. 458/2000 Sb., o podmínkách podnikání a o výkonu státní správy v energetických odvětvích a o změně některých zákonů (energetický zákon), a je vymezeno svislými rovinami vedenými ve vodorovné vzdálenosti:

- a) u venkovních elektrických stanic a dále stanic s napětím větším než 52 kV v budovách 20 metrů vně od oplocení nebo v případě, že stanice není oplocena, 20 metrů od vnějšího líce obvodového zdiva,
- b) u stožárových elektrických stanic a věžových stanic s venkovním přívodem s převodem napětí z úrovně nad 1 kV a menší než 52 kV na úroveň nízkého napětí 7 m od vnější hrany půdorysu stanice ve všech směrech,
- c) u kompaktních a zděných el. stanic s převodem napětí z úrovně nad 1 kV a menší než 52 kV na úroveň nízkého napětí 2 metry od vnějšího pláště stanice ve všech směrech,
- d) u vestavěných el. stanic 1 metr vně od obestavění.

V ochranném pásmu elektrické stanice je podle § 46 odst. 8 a 10 energetického zákona zakázáno:

- 1. zřizovat bez souhlasu vlastníka těchto zařízení stavby či umisťovat konstrukce a jiná podobná zařízení, jakož i uskladňovat hořlavé a výbušné látky,
- 2. provádět bez souhlasu vlastníka zemní práce,
- 3. provádět činnosti, které by mohly ohrozit spolehlivost a bezpečnost provozu těchto zařízení nebo ohrozit život, zdraví či majetek osob,
- 4. provádět činnosti, které by znemožňovaly nebo podstatně znesnadňovaly přístup k těmto zařízením.

Pokud stavba nebo stavební činnost zasahuje do ochranného pásma elektrické stanice, je třeba požádat o písemný souhlas vlastníka nebo provozovatele tohoto zařízení na základě § 46 odst. 8 a 11 energetického zákona.

V ochranném pásmu elektrické stanice je dále zakázáno provádět činnosti, které by mohly mít za následek ohrožení bezpečnosti a spolehlivosti provozu stanice nebo zmenšující či podstatně znesnadňující její obsluhu a údržbu a to zejména:

- 5. provádět výkopové práce ohrožující zaústění podzemních vedení vysokého a nízkého napětí nebo stabilitu stavební části el. stanice (viz podmínky pro činnosti v ochranných pásmech podzemního vedení),
- 6. skladovat či umisťovat předměty bránící přístupu do elektrické stanice nebo k rozvaděčům vysokého nebo nízkého napětí,
- 7. umisťovat antény, reklamy, ukazatele apod.,
- 8. zřizovat oplocení, které by znemožnilo obsluhu el. stanice.

Případné nedodržení uvedených podmínek bude řešeno příslušným stavebním úřadem nebo nahlášeno Energetickému regulačnímu úřadu jako správní delikt ve smyslu příslušného ustanovení energetického zákona spočívající v porušení zákazu provádět činnosti v ochranných pásmech dle § 46 uvedeného zákona.



PODMÍNKY PRO PROVÁDĚNÍ ČINNOSTÍ V OCHRANNÝCH PÁSMECH NEBO BEZPROSTŘEDNÍ BLÍZKOSTI ZAŘÍZENÍ TECHNICKÉ INFRASTRUKTURY

Ochranné pásmo zařízení technické infrastruktury činí 1 metr po obou stranách od potrubí nebo kabelu.

V ochranném pásmu zařízení technické infrastruktury je zakázáno bez souhlasu společnosti ČEZ Distribuce, a. s., provádět činnosti, které by mohly ohrozit vodárenské, plynárenské, kanalizační nebo jiné zařízení technické infrastruktury, jejich spolehlivost a bezpečnost provozu. Při provádění veškerých činností v ochranném pásmu i mimo ně nesmí dojít k poškození těchto zařízení.

V projektech v bezprostřední blízkosti zařízení technické infrastruktury je nutno dodržet vzájemné vzdálenosti inženýrských sítí dle ČSN 73 6005.



ŽADATEL
DI PROJEKT s.r.o.

NAŠE ZNAČKA
0700507550

VYŘIZUJE / LINKA

VYŘÍZENO DNE
15.02.2022

Sdělení o existenci komunikačního vedení společnosti ČEZ ICT Services, a. s.

Název akce: **Rekonstrukce zdi Seykorova parku v ulici Riegrova, Kostelec nad Orlicí**

Účel: **Informativní**

Vážený zákazníku,
dovolujeme si reagovat na Vaši žádost číslo 0700507550 ze dne 15.02.2022, která se týkala sdělení o existenci komunikačního zařízení na Vámi určeném zájmovém území.

Dle vědomí společnosti ČEZ ICT Services, a. s., se na Vámi vymezeném zájmovém území:
nenachází komunikační zařízení v majetku společnosti ČEZ ICT Services, a. s.

Zároveň si Vás dovoluujeme upozornit, že není vyloučeno, že se ve Vámi vymezeném zájmovém území nachází jiné zařízení, které není v majetku společnosti ČEZ ICT Services, a. s.

Toto sdělení je platné do 15.02.2023.

V souvislosti s výše uvedeným si Vás dovoluujeme upozornit, že sdělení o existenci či neexistenci sítí představuje skutečnosti tvořící obchodní tajemství společnosti ČEZ ICT Services, a. s. Poskytnuté informace jsou dále také důvěrnými informacemi společnosti ČEZ ICT Services, a. s. Z výše uvedených důvodů si Vás proto společnost ČEZ ICT Services, a. s., dovoluje upozornit, že s poskytnutými informacemi je potřeba nakládat dle platných právních předpisů, v opačném případě se vystavujete postihu ve smyslu platné právní úpravy. V této souvislosti si Vás dovoluujeme rovněž upozornit, že požadované informace nesmí být předány, sděleny, využity, zpřístupněny, či jiným způsobem postoupeny na jakoukoli třetí osobu bez předchozího prokazatelného souhlasu společnosti ČEZ ICT Services, a. s. Informace o existenci sítí mohou být využity pouze pro účel, pro který byly vyžádány.

ČEZ ICT Services, a. s.

Praha, Praha 4
Duhová 1531/3
PSČ 140 53
IČ: 26470411

Přílohy

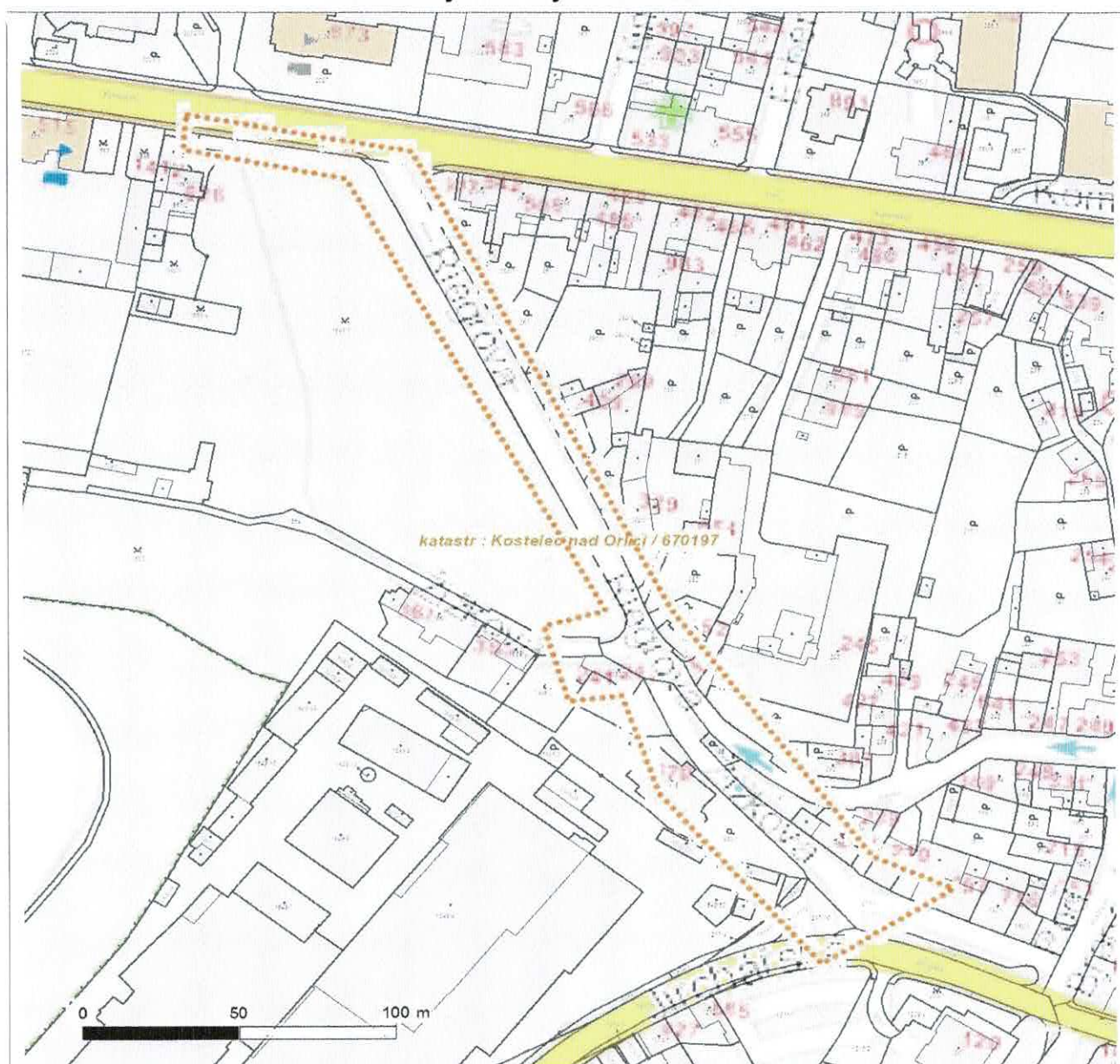
Situační výkres zájmového území



Platí pouze se sdělením číslo 0700507550.

Zakreslené polohy zařízení v příloze jsou pouze informativní.

Situační výkres zájmového území



LEGENDA

- | | |
|-------------------------------------|------------------------------------|
| — — — — — Nadzemní optické vedení | — — — — — Radioreléový spoj vzduch |
| ————— Podzemní optické vedení | Zájmové území |
| - - - - - Nadzemní metalické vedení | ————— Hranice katastrálního území |
| ————— Podzemní metalické vedení | |



ŽADATEL
DI PROJEKT s.r.o.

NAŠE ZNAČKA
0201369423

VYŘIZUJE / LINKA

VYŘÍZENO DNE
15.02.2022

Sdělení o existenci komunikačního vedení společnosti Telco Pro Services, a. s.

Název akce: **Rekonstrukce zdi Seykorova parku v ulici Riegrova, Kostelec nad Orlicí**

Účel: **Informativní**

Vážený zákazníku,
dovolujeme si reagovat na Vaši žádost číslo 0201369423 ze dne 15.02.2022, která se týkala sdělení o existenci komunikačního zařízení na Vámi určeném zájmovém území.

Dle vědomí společnosti Telco Pro Services, a. s., se na Vámi vymezeném zájmovém území:
nenachází komunikační zařízení v majetku společnosti Telco Pro Services, a. s.

Zároveň si Vás dovoluujeme upozornit, že není vyloučeno, že se ve Vámi vymezeném zájmovém území nachází jiné zařízení, které není v majetku společnosti Telco Pro Services, a. s.

Toto sdělení je platné do 15.02.2023.

V souvislosti s výše uvedeným si Vás dovoluujeme upozornit, že sdělení o existenci či neexistenci sítí představuje skutečnosti tvořící obchodní tajemství společnosti Telco Pro Services, a. s. Poskytnuté informace jsou dále také důvěrnými informacemi společnosti Telco Pro Services, a. s. Z výše uvedených důvodů si Vás proto společnost Telco Pro Services, a. s., dovoluje upozornit, že s poskytnutými informacemi je potřeba nakládat dle platných právních předpisů, v opačném případě se vystavujete postihu ve smyslu platné právní úpravy. V této souvislosti si Vás dovoluujeme rovněž upozornit, že požadované informace nesmí být předány, sděleny, využity, zpřístupněny, či jiným způsobem postoupeny na jakoukoli třetí osobu bez předchozího prokazatelného souhlasu společnosti Telco Pro Services, a. s. Informace o existenci sítí mohou být využity pouze pro účel, pro který byly vyžádány.

S pozdravem

Telco Pro Services, a. s.

Praha, Praha 4
Duhová 1531/3
PSČ 140 00
IČ: 29148278

Přílohy

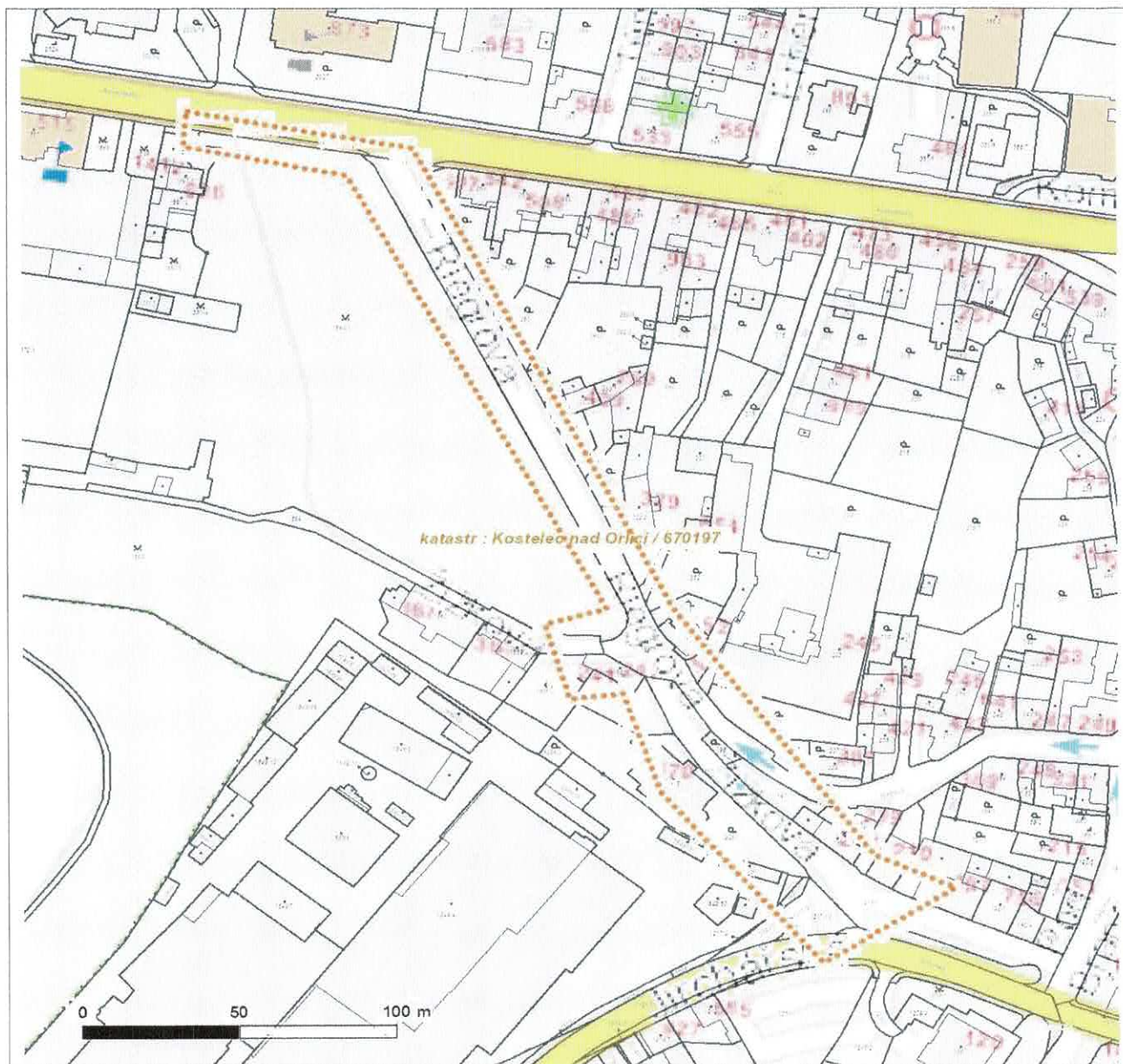
Situační výkres zájmového území



Platí pouze se sdělením číslo 0201369423.

Zakreslené polohy zařízení v příloze jsou pouze informativní.

Situační výkres zájmového území



LEGENDA

- | | |
|---------------------------|-----------------------------|
| Nadzemní optické vedení | Radioreléový spoj vzduch |
| Podzemní optické vedení | Zájmové území |
| Nadzemní metalické vedení | Hranice katastrálního území |
| Podzemní metalické vedení | |

naše značka
5002555647
vyřizuje
Jaroslav Kápička
datum
15.02.2022

DI PROJEKT s.r.o.
Chelčického 686
53351 Pardubice

Věc:

Rekonstrukce zdi Seykorova parku v ulici Riegrova, Kostelec nad Orlicí

K.ú. - p.č.: Kostelec nad Orlicí

Stavebník: Město Kostelec nad Orlicí, Palackého náměstí 38, 51741 Kostelec nad Orlicí

Účel stanoviska: Informace o výskytu sítí (formát PDF)

GasNet, s.r.o., jako provozovatel distribuční soustavy (PDS) a technické infrastruktury, zastoupený GasNet Služby, s.r.o., vydává toto stanovisko:

TOTO STANOVISKO SLOUŽÍ POUZE JAKO SDĚLENÍ O POLOZE A PRŮBĚHU PLYNÁRENSKÝCH ZAŘÍZENÍ A PLYNOVODNÍCH PŘÍPOJEK (dále jen PZ) V ZÁJMOMÉM ÚZEMÍ VYZNAČENÉM V PŘÍLOZE.

STANOVISKO BYLO VYGENEROVÁNO NA ZÁKLADĚ VAŠÍ ŽÁDOSTI AUTOMATICKY.

V zájmovém území vyznačeném v příloze tohoto stanoviska, nebo jeho blízkosti se **NACHÁZÍ PROVOZOVANÁ PZ** ve vlastnictví nebo správě GasNet s.r.o. - viz příloha s informativní polohou PZ a informací v legendě.

Upozorňujeme, že v zájmovém území vyznačeném v příloze tohoto stanoviska se mohou nacházet PZ, která jsou ve fázi výstavby a doposud nebyla předána GasNet s.r.o. k provozování.

Taktéž se v zájmovém území mohou nacházet PZ jiných vlastníků či správců, případně i dlouhodobě nefunkční/neprovozaná PZ bez dostupných informací o jejich poloze a vlastnictví.

Tato PZ NEJSOU v příloze vyznačena a NEJSOU předmětem tohoto stanoviska.

TOTO STANOVISKO NELZE POUŽÍT PRO:

- jednání s orgány státní správy ve věcech územního plánování a stavebního řádu dle zákona č. 183/2006 Sb. v platném znění ve věci územního řízení, řízení o územním souhlasu, veřejnoprávní smlouvy pro umístění stavby, zjednodušeného územní řízení, ohlášení, stavebního řízení, společné územního a stavebního řízení, vodoprávního rozhodnutí, veřejnoprávní smlouvy o provedení stavby nebo oznámení stavebního záměru s certifikátem autorizovaného inspektora.

- pro zahájení stavební činnosti v ochranném a bezpečnostním pásmu PZ včetně objednání vytyčení za tímto účelem

TOTO STANOVISKO LZE POUŽÍT POUZE PRO:

- případné upřesnění polohy PZ jeho vytyčením za účelem zpracování projektové dokumentace stavby. Vytyčení provede příslušná provozní oblast ZDARMA. Formulář a kontakt naleznete na <https://www.gasnet.cz/cs/ds-vytyceni-pz/>, lze využít QR kód, který je uveden v tomto stanovisku. Při podání žádosti uvede žadatel naši značku (číslo jednací) uvedenou v úvodu tohoto stanoviska. O provedeném vytyčení trasy bude sepsán protokol.

POKUD HODLÁTE POUŽÍT POSKYTNUTÉ INFORMACE PRO ZPRACOVÁNÍ PROJEKTOVÉ DOKUMENTACE (dále jen PD) ZA ÚČELEM ZÍSKÁNÍ SOUHLASU SE STAVEBNÍ ČINNOSTÍ V OCHRANNÉM A BEZPEČNOSTNÍM PÁSMU PZ, SDĚLUJEME VÁM TYTO DALŠÍ INFORMACE:

1) O poskytnutí polohy stávajících PZ ve správě GasNet, s.r.o. v digitální podobě (dgn,dwg) lze požádat prostřednictvím služby Vektorová data, která je dostupná na <https://dpo.gasnet.cz/zadost-o-vektorova-data>. Tato služba je určena odborné veřejnosti (projekční firmy) a obcím a krajům (oblast územního plánování).

2) PD, ve které budou zakreslena PZ dle poskytnutých mapových nebo elektronických podkladů, požadujeme předložit k

GasNet Služby, s.r.o.

Plynárenská 499/1 · Zábřovice · 602 00 Brno · T 555 90 10 10 · www.gasnet.cz

IČ: 27935311 · DIČ: CZ27935311

Zápis do obchodního rejstříku: Krajský soud v Brně, sp. zn. C 57165, dne 26. 7. 2007

Certificate of incorporation: Regional Court in Brno, ref. number C 57165, on 26th July 2007

Zákaznická linka GasNet 555 90 10 10, info@gasnet.cz, www.gasnet.cz

odsouhlasení podáním žádosti na portálu Distribuce plynu online <https://dpo.gasnet.cz/zadost-o-stanovisko>. Tato povinnost je dána ustanovením zákona č. 458/2000 Sb., §68 a §69.

3) PD bude vypracována ve smyslu stavebního zákona č. 183/2006 Sb. ve znění pozdějších předpisů.

4) Pokud v poskytnutých mapových podkladech naleznete informaci o PLÁNOVANÉ STAVBĚ PŘED REALIZACÍ, jedná se o situaci, kdy v zájmovém území nebo v jeho blízkosti se připravuje plynárenská stavba (rekonstrukce, nová výstavba, přeložka). V případě, že se bude jednat o připravovanou investici GasNet s.r.o., požadujeme Vaši stavbu koordinovat s naším záměrem.

5) Pokud v poskytnutých mapových podkladech naleznete informaci o PROVEDENÉ VÝSTAVBĚ, KTERÁ NENÍ UVEDENA DO PROVOZU, jedná se o situaci, kdy v zájmovém území nebo v jeho blízkosti je vybudováno PZ, které bude v blízké době uvedeno do provozu. Na tato PZ se vztahují ochranná, případně bezpečnostní pásma dle zákona č. 458/2000 Sb. ve znění pozdějších předpisů. Informace o možnosti poskytnutí digitálních dat (dgn,dwg) a podmínky výdeje získáte na adrese: <http://www.gasnet.cz/cs/zadost-o-vektorova-data/>.

6) Pokud Vaše zájmové území protíná PÁSMO VLIVU ANODOVÉHO UZEMNĚNÍ STANICE KATODICKÉ OCHRANY (SKAO), je třeba individuálního posouzení v závislosti na připravované stavbě. Je nutné podat novou žádost na <https://dpo.gasnet.cz/zadost-o-stanovisko> s důvodem žádosti Předprojektová příprava. K žádosti připojte podrobné informace o záměru stavby a její konstrukci. Obdržíte stanovisko, kde budou sděleny podrobné podmínky pro umístění stavby v blízkosti tohoto řízení.

7) V případě potřeby dalších informací kontaktujte technika prostřednictvím Kontaktního systému <http://www.gasnet.cz/cs/kontaktni-system/> (Stanovisko k existenci sítí a ke stavbě NEplynárenského zařízení).

PLYNOFIKACE NEMOVITOSTI:

Požadavek na připojení nového odběrného místa nebo technické změny u existujícího odběrného místa musí být projednán prostřednictvím žádosti o připojení k distribuční soustavě. Podrobné informace naleznete na stránkách GasNet s.r.o. <https://www.gasnet.cz/cs/zakaznik/>.

V případě, že plánovaná plynofikace vyvolá rozšíření plynovodní sítě (připojení více odběrných míst), musí být toto projednáno s GasNet s.r.o. Podrobné informace naleznete na stránkách <https://www.gasnet.cz/cs/zadost-o-rozsireni-ds/>.

Toto stanovisko platí pouze pro území vyznačené v příloze tohoto stanoviska a to 24 měsíců ode dne jeho vydání.

Za správnost a úplnost dokumentace předložené s žádostí včetně jejího souladu s platnými předpisy plně zodpovídá její zpracovatel. Stanovisko nenahrazuje případná další stanoviska k jiným částem stavby.

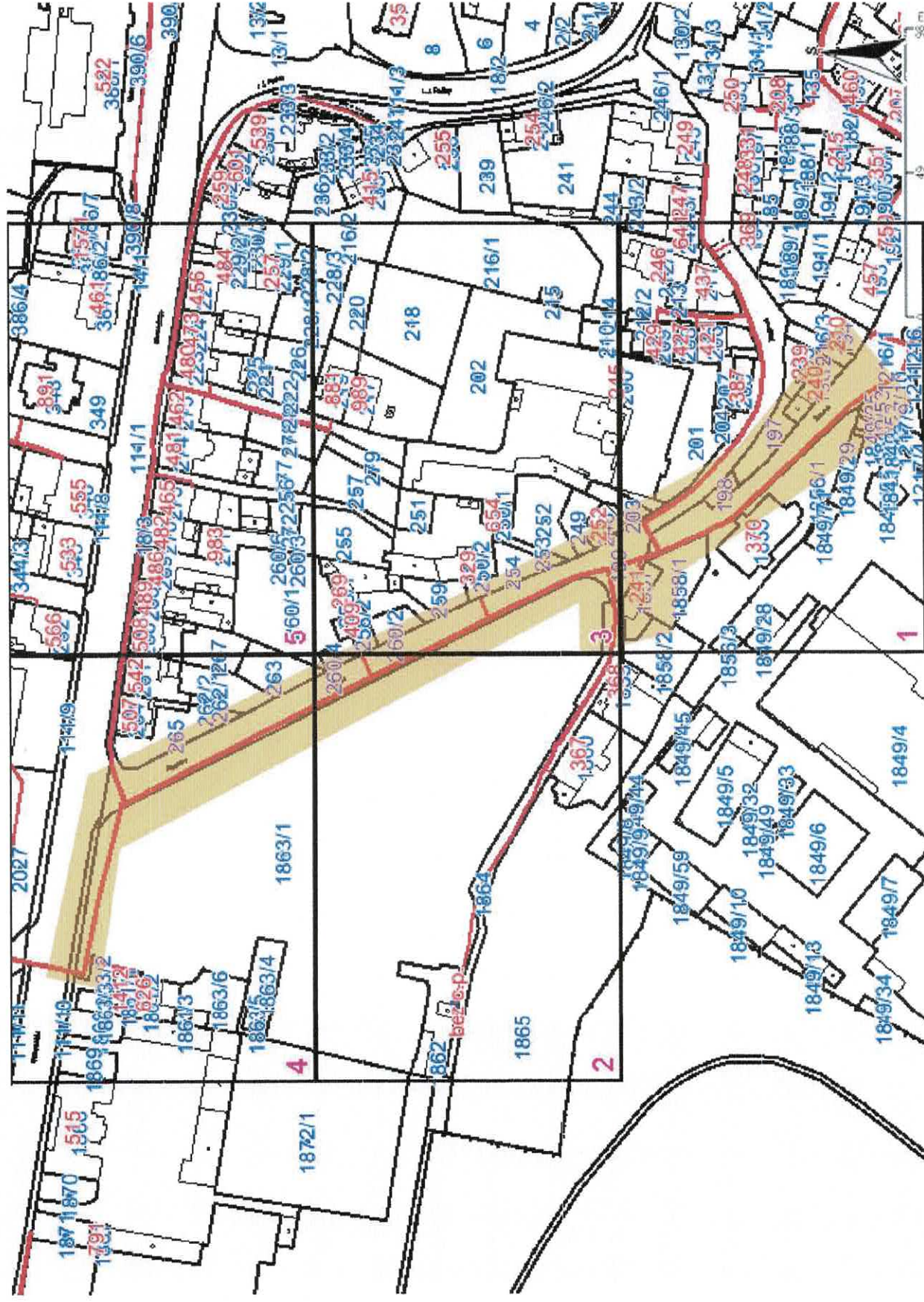
V případě další korespondence nebo jednání (např. změna stavby) uvádějte naši značku - 5002555647 a datum tohoto stanoviska. Kontakty jsou k dispozici na <https://www.gasnet.cz/cs/kontaktni-system/>.

A handwritten signature in blue ink, appearing to read 'Kápička'.

GasNet, s.r.o.
zastoupená společností GasNet Služby, s.r.o., IČ 27935311
Jaroslav Kápička
Vedoucí zpracování externích požadavků
Odbor zpracování externích požadavků

Přílohy: Detailní zakres plynárenského zařízení

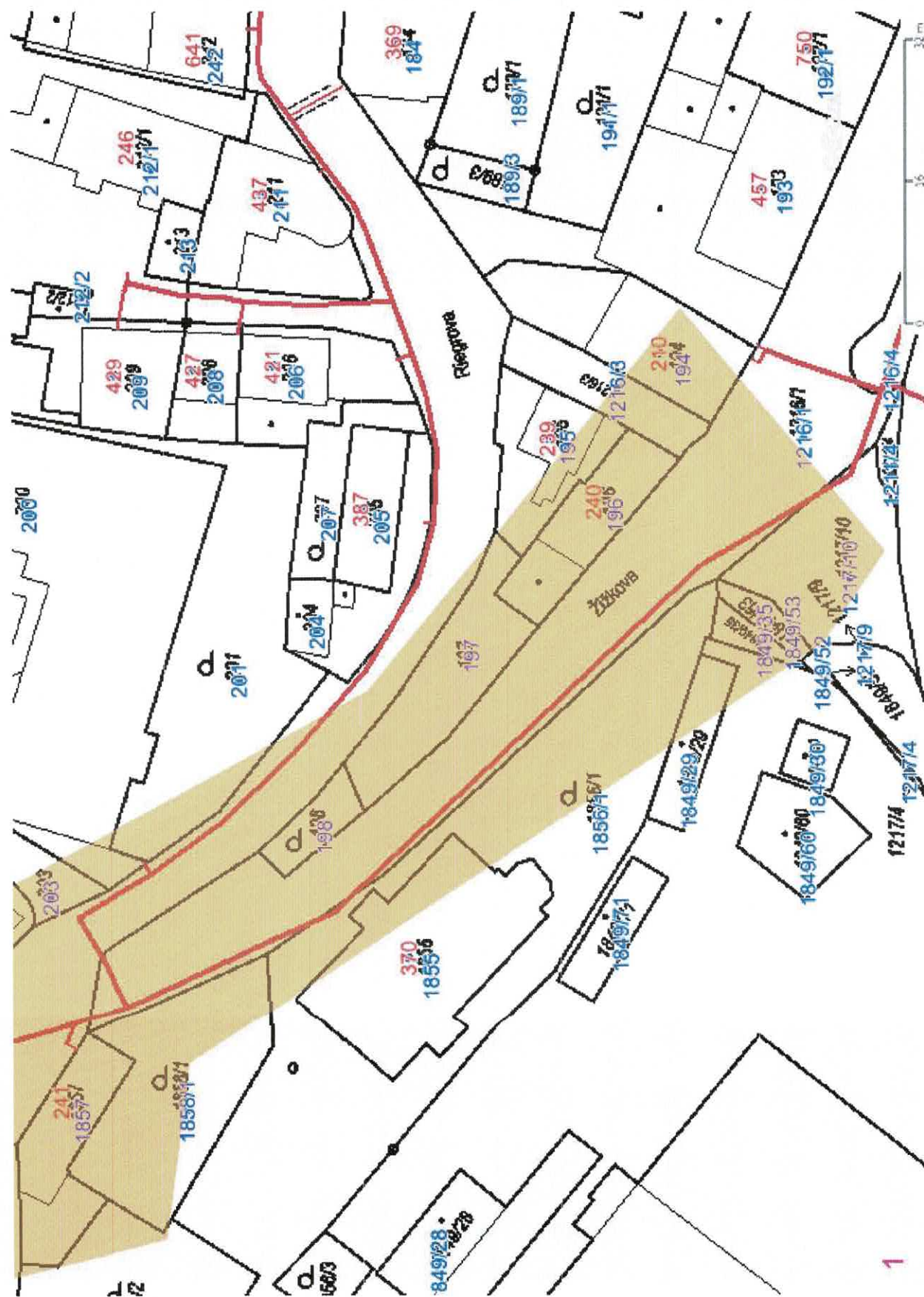
Provozovatel DS: GasNet, s.r.o.: Stavebník: Město Kostelec nad Orlicí. Palackého náměstí 38, 51741 Kostelec nad Orlicí. K.ú.: Kostelec nad Orlicí.




















Legenda:

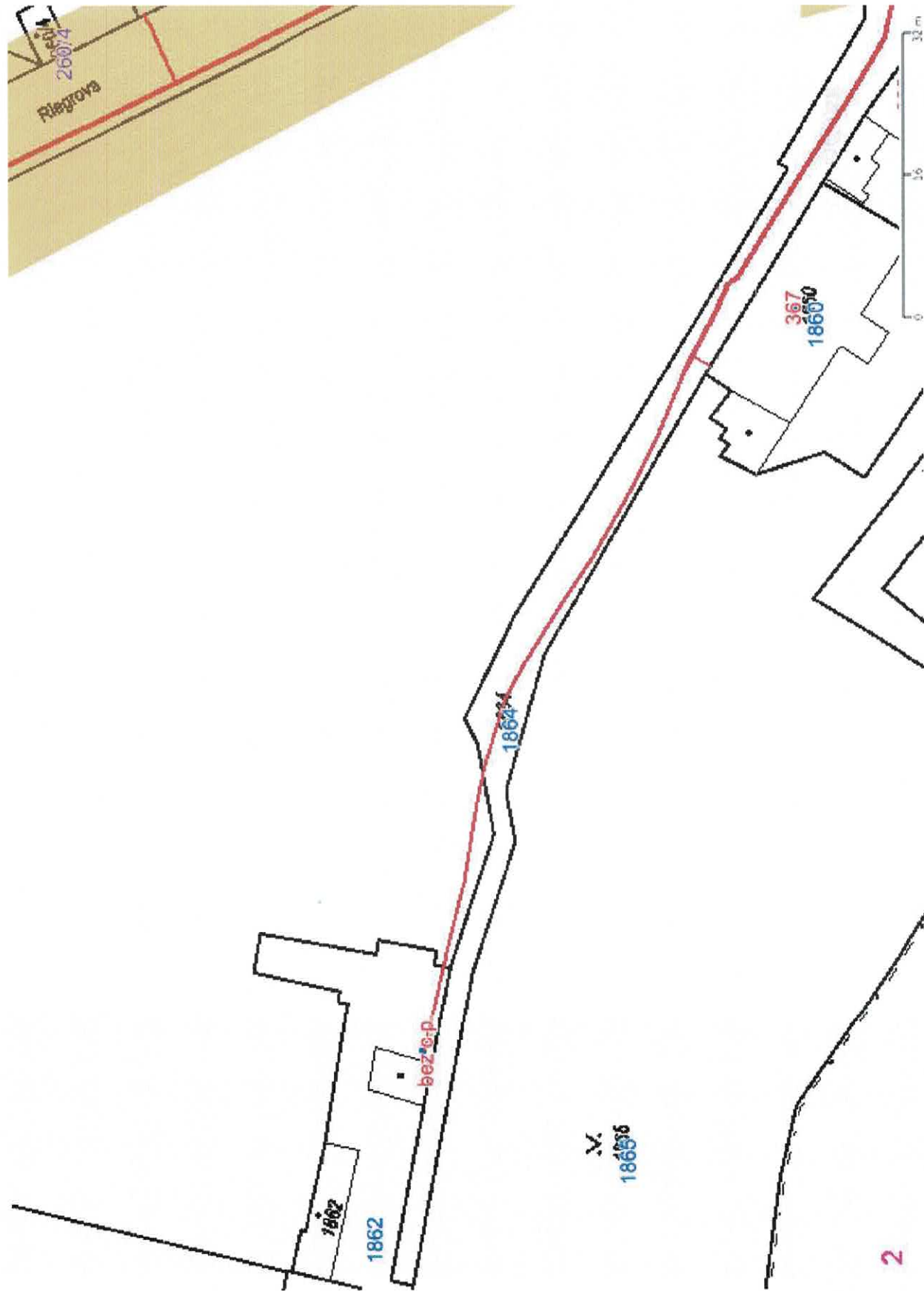
<div> <div>linie</div> <div>plynovodu</div> <div> <div>NTL</div> <div>STL</div> <div>VTL</div> <div>WTL</div> </div> <div> <div>nefunkční</div> <div>plánovaná stavba před realizací</div> <div>ve výstavbě, neuvedeno do provozu</div> </div> </div>	<div> <div></div> <div></div> <div></div> <div></div> <div></div> <div></div> </div>
regulační stanice	
ochranné zařízení	
kabel	
elektropřípojka	
kabel protikoroziční ochrany	
anodové uzemnění	
stanice katodové ochrany	
pásmo vlivu anodového uzemnění SKAO	
neplynovodní zařízení (linie/ bod)	

Provozovatel | DS: GasNet, s.r.o.: Stavebník: Město Kostelec nad Orlicí, Palackého náměstí 38, 51741 Kostelec nad Orlicí. Kú.: Kostelec nad Orlicí.



Legenda:

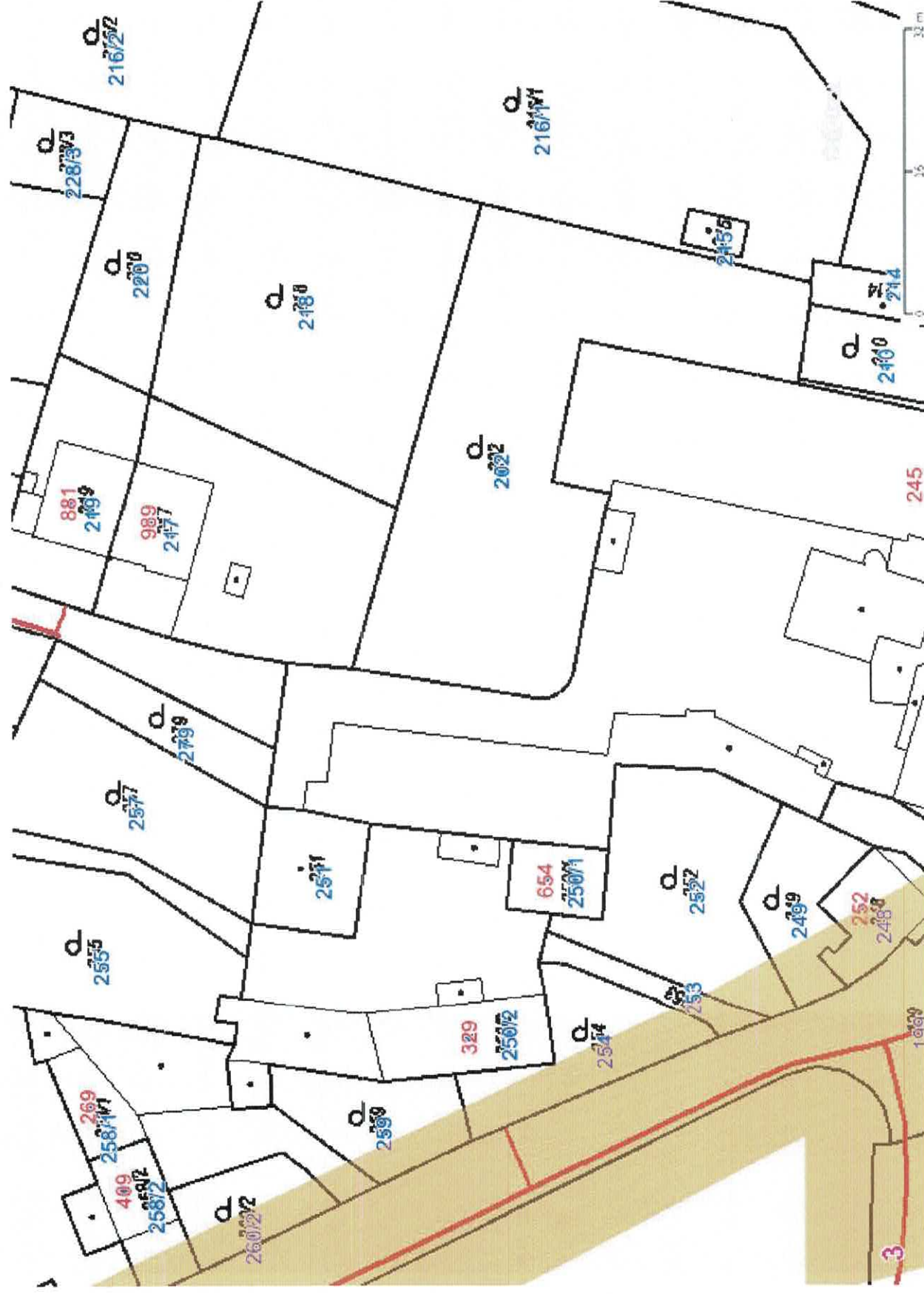
<p>linie plynovodu</p> <p>NTL</p> <p>STL</p> <p>VTL</p> <p>WTL</p> <p>nefunkční</p> <p>plánovaná stavba před realizací</p> <p>ve výstavbě, neuvedeno do provozu</p>	      
<p>regulační stanice</p>	
<p>ochranné zařízení</p>	
<p>kabel</p>	
<p>elektrořepojka</p>	
<p>kabel protikoroziční ochrany</p>	
<p>anodové uzemnění</p>	
<p>stanice katodové ochrany</p>	
<p>pásmo vlivu anodového uzemnění SKAO</p>	
<p>neplynovodní zařízení (linie/ bod)</p>	 



















Legenda:

linie	plynovodu
NTL	NTL
STL	STL
VTL	VTL
WTL	WTL
nefunkční	nefunkční
plánovaná	plánovaná
stavba před	stavba před
realizací	realizací
ve výstavbě,	ve výstavbě,
neuvedeno do	neuvedeno do
provozu	provozu
regulační stanice	regulační stanice
ochranné	ochranné
zařízení	zařízení
kabel	kabel
elektropřípojka	elektropřípojka
kabel protikorozní	kabel protikorozní
ochrany	ochrany
anodové	anodové
uzemnění	uzemnění
stanice katodové	stanice katodové
ochrany	ochrany
pásmo vlivu	pásmo vlivu
anodového	anodového
uzemnění SKAO	uzemnění SKAO
neplynovodní	neplynovodní
zařízení (linie/	zařízení (linie/
bod)	bod)

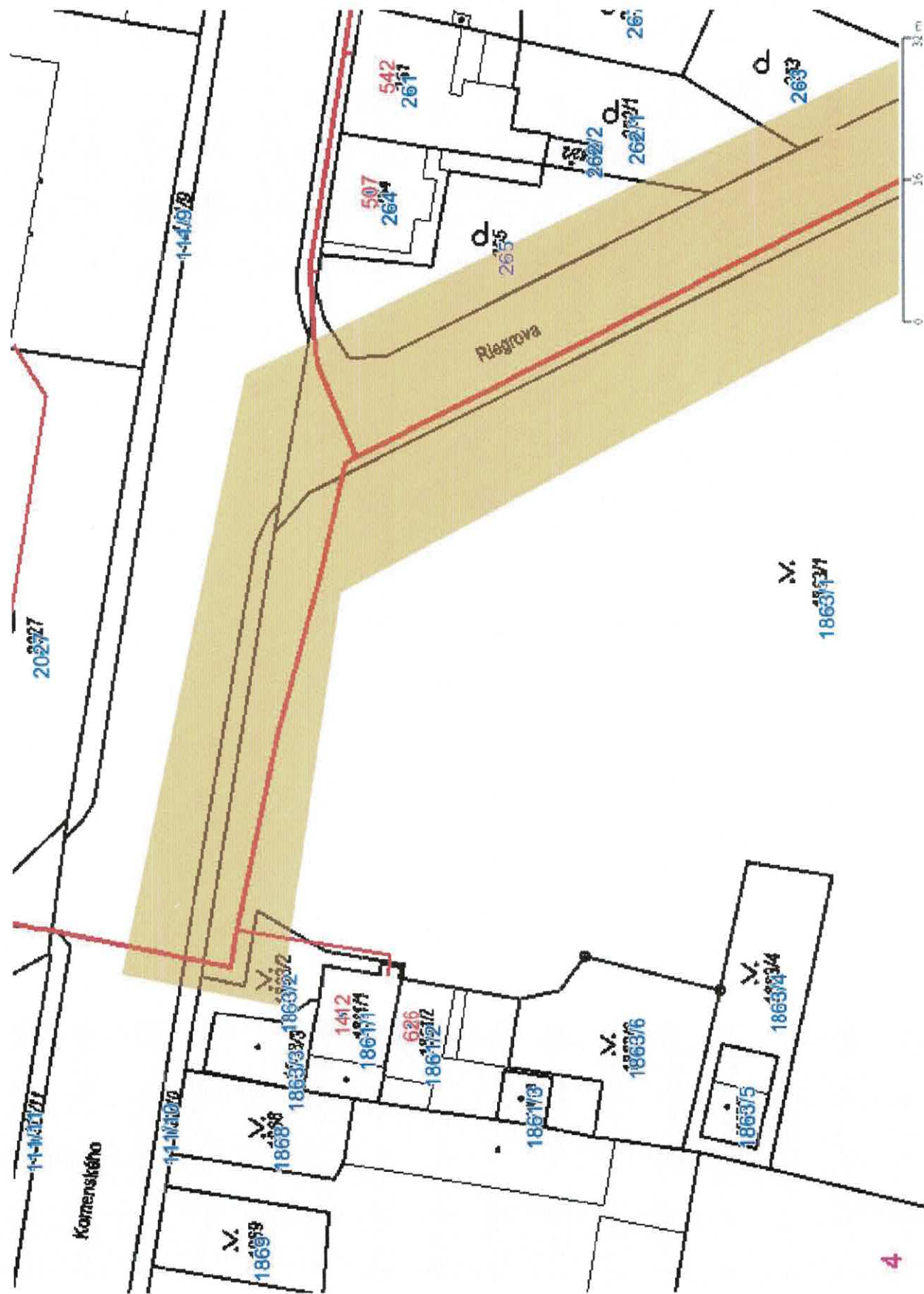
Provozovatel DS: GasNet, s.r.o.; Stavebník: Město Kostelec nad Orlicí, Palackého náměstí 38, 51741 Kostelec nad Orlicí. K.ú.: Kostelec nad Orlicí.


















Legenda:

<div> <div>linie</div> <div>plynovodu</div> <div> <div>NTL</div> <div>STL</div> <div>VTL</div> <div>WVTL</div> </div> <div> <div>nefunkční</div> <div>plánovaná</div> <div>stavba před realizací</div> <div>ve výstavbě, neuvedeno do provozu</div> </div> </div>	<div>       </div>	<div> <div>regulační stanice</div> <div>ochranné zařízení</div> <div>kabel</div> <div>elektropřípojka</div> <div>kabel protikoroziční ochrany</div> <div>anodové uzemnění</div> <div>stanice katodové ochrany</div> <div>pásmo vlivu anodového uzemnění SKAO</div> <div>neplynovodní zařízení (linie/ bod)</div> </div>	<div>           </div>
---	--	---	--

Provozovatel DS: GasNet, s.r.o.; Stavebník: Město Kostelec nad Orlicí, Palackého náměstí 38, 51741 Kostelec nad Orlicí. K.ú.: Kostelec nad Orlicí.



















Legenda:

<p>linie plynovodu</p> <p>NTL</p> <p>STL</p> <p>VTL</p> <p>WTL</p> <p>nefunkční</p> <p>plánovaná stavba před realizací</p> <p>ve výstavbě, neuveдено do provozu</p>	     
<p>regulační stanice</p> <p>ochranné zařízení</p> <p>kabel</p> <p>elektropřípojka</p> <p>kabel protikoroziční ochrany</p> <p>anodové uzemnění</p> <p>stanice katodové ochrany</p> <p>pásmo vlivu anodového uzemnění SKAO</p> <p>neplynovodní zařízení (linie/ bod)</p>	        

Provozovatel DS: GasNet, s.r.o.; Stavebník: Město Kostelec nad Orlicí, Palackého náměstí 38, 51741 Kostelec nad Orlicí. Kú.: Kostelec nad Orlicí.



Legenda:

<div> <div>linie</div> <div>plynovodu</div> <div> <div>NTL</div> <div>STL</div> <div>VTL</div> <div>WTL</div> </div> <div> <div>nefunkční</div> <div>plánovaná stavba před realizací</div> <div>ve výstavbě, neuvedeno do provozu</div> </div> </div>	<div>       </div>
<div> <div>regulační stanice</div> <div>ochranné zařízení</div> <div>kabel</div> <div>elektropřípojka</div> <div>kabel protikoroziční ochrany</div> <div>anodové uzemnění</div> <div>stanice katodové ochrany</div> <div>pásmo vlivu anodového uzemnění SKAO</div> <div>neplynovodní zařízení (linie/bod)</div> </div>	<div>           </div>

VOJÁDRĚNÍ O EXISTENCI SÍŤE ELEKTRONICKÝCH KOMUNIKACÍ
společnosti CETIN a.s.
(„Vojádřeni“)
A VŠEOBECNÉ PODMÍNKY OCHRANY SÍŤE ELEKTRONICKÝCH KOMUNIKACÍ
společnosti CETIN a.s.
(„Všeobecné podmínky ochrany SEK“)

toto Vojádřeni a Všeobecné podmínky ochrany SEK je vydané dle ustanovení § 101 zákona č. 127/2005 Sb., o elektronických komunikacích a o změně některých souvisejících zákonů, v účinném znění („Zákon o elektronických komunikacích“), a dle ustanovení § 161 zákona č. 183/2006 Sb., o územním plánování a stavebním řádu, v účinném znění („Stavební zákon“), a dle příslušných ustanovení zákona č. 89/2012 Sb., občanský zákoník, v účinném znění („Občanský zákoník“)

Číslo jednací: 550551/22

Číslo žádosti: 0122 400 116 („Žádost“)

Název akce („Stavba“)	Rekonstrukce zdi Seykorova parku v ulici Riegrova, Kostelec nad Orlicí	
Důvod vydání Vojádřeni („Důvod vojádřeni“)	Informace o poloze sítě	
Žadatel	DI PROJEKT s.r.o.	
Stavebník	Město Kostelec nad Orlicí, Palackého náměstí 38, Kostelec nad Orlicí, 51741	
Zájmové území	Okres	Rychnov nad Kněžnou
	Obec	Kostelec nad Orlicí
	Kat. území / č. parcely	Kostelec nad Orlicí
Platnost Vojádřeni	15. 2. 2024 („Den konce platnosti Vojádřeni“)	

Žadatel Žádosti určil a vyznačil Zájmové území, jakož i určil Důvod Vojádřeni.

Na základě určení a vyznačení Zájmového území Žadatelem a na základě určení Důvodu Vojádřeni vydává společnost CETIN a.s. následující Vojádřeni:

Dojde ke střetu se sítí elektronických komunikací (dále jen „SEK“) společnosti CETIN a.s.

- (I) Na Žadatelem určeném a vyznačeném Zájmovém území se vyskytuje SEK společnosti CETIN a.s.; a
- (II) Stavebník nebo jím pověřená třetí osoba je povinen řídit se Všeobecnými podmínkami ochrany SEK, které jsou nedílnou součástí Vojádřeni; a
- (III) pro případ, že bude nezbytné přeložení SEK, zajistí vždy takové přeložení SEK její vlastník, společnost CETIN a.s. Stavebník, který vyvolal překládku SEK je dle ustanovení § 104 odst. 17 Zákona o elektronických komunikacích povinen uhradit společnosti CETIN a.s. veškeré náklady na nezbytné úpravy dotčeného úseku SEK, a to na úrovni stávajícího technického řešení; a
- (IV) pro účely přeložení SEK dle bodu (III) tohoto Vojádřeni je Stavebník povinen uzavřít se společností CETIN a.s. Smlouvu o realizaci překládky SEK; a
- (V) Stavebník a/nebo Žadatel není oprávněn užít toto Vojádřeni k podání jakékoliv žádosti o vydání jakéhokoliv správního rozhodnutí či jiného rozhodnutí majícího obdobný charakter.

Číslo jednací: 550551/22

Číslo žádosti: 0122 400 116

Vyjádření je platné pouze pro Zájmové území určené a vyznačené Žadatelem, jakož i pro Důvod Vyjádření stanovený a určený Žadatelem v Žádosti.

Vyjádření pozbývá platnosti i) dnem, kdy je Žadatelem a/nebo Stavebníkem použito k podání žádosti o vydání jakéhokoliv správního rozhodnutí či jiného rozhodnutí majícího obdobný charakter a/nebo dnem zahájení jakéhokoliv správního rozhodnutí či jiného rozhodnutí majícího obdobný charakter, ve kterém bylo Vyjádření použito, ii) uplynutím doby platnosti v tomto Vyjádření uvedeného, iii) změnou rozsahu Zájmového území či změnou Důvodu Vyjádření uvedeného v Žádosti a/nebo iv) porušením Všeobecných podmínek ochrany SEK, to vše v závislosti na tom, která ze skutečností rozhodná pro pozbytí platnosti Vyjádření nastane nejdříve.

Společnost CETIN a.s. vydáním tohoto Vyjádření poskytla Žadateli pro Žadatelem určené a vyznačené Zájmové území veškeré informace o SEK dostupné společnosti CETIN a.s. ke dni podání Žádosti.

Ze strany společnosti CETIN a.s. může v některých případech docházet ke zpracování Vašich osobních údajů. Ke zpracování Vašich osobních údajů dochází vždy v souladu s platnými právními předpisy. Konkrétní zásady a podmínky zpracování osobních údajů společností CETIN a.s. jsou dostupné na <https://www.cetin.cz/zasady-ochrany-osobnich-udaju>.

V případě dotazů k Vyjádření kontaktujte prosím asistenční linku 800 630 630.

Přílohami Vyjádření jsou:

- *Všeobecné podmínky ochrany SEK*
- *Informace k vytýčení SEK ve vlastnictví společnosti CETIN a.s.*
- *Informace o možném napojení na SEK ve vlastnictví společnosti CETIN a.s.*
- *Situační výkres (obsahuje Zájmové území určené a vyznačené Žadatelem a výřezy účelové mapy SEK)*

Vyjádření vydala společnost **CETIN a.s.** dne: 15. 2. 2022.



CETIN a.s.
Českomoravská 2510/19, Libeň
190 00 Praha 9
DIČ: CZ04084063

102

VŠEOBECNÉ PODMÍNKY OCHRANY SÍTĚ ELEKTRONICKÝCH KOMUNIKACÍ společnosti CETIN a.s.**1. PLATNOST VŠEOBECNÝCH PODMÍNEK**

- i) Tyto Všeobecné podmínky ochrany sítě elektronických komunikací (dále jen „VPOSEK“) tvoří součást Vyjádření (jak je tento pojem definován níže v článku 2 VPOSEK).
- ii) V případě rozporu mezi Vyjádřením a těmito VPOSEK mají přednost ustanovení Vyjádření, pokud není těmito VPOSEK stanoveno jinak.

2. DEFINICE

Níže uvedené termíny, jsou-li použity v těchto VPOSEK a uvozeny velkým písmenem, mají následující význam, není-li těmito VPOSEK a/nebo Příslušnými požadavky stanoveno výslovně jinak:

„**CETIN**“ znamená CETIN a.s. se sídlem Českomoravská 2510/19, Libeň, 190 00 Praha 9, IČO: 04084063, zapsaná v obchodním rejstříku vedeném Městským soudem v Praze pod spz. B 20623;

„**Den**“ je kalendářní den;

„**Kabelovod**“ podzemní zařízení sestávající se z tělesa Kabelovodu a kabelových komor, sloužící k zatahování kabelů a ochranných trubek;

„**Občanský zákoník**“ znamená zákon č. 89/2012 Sb., občanský zákoník, v účinném znění;

„**POS**“ je zaměstnanec společnosti CETIN, pověřený ochranou sítě, Lukáš Mareček, tel.: 702 077 758, e-mail: lukas.marecek@cetin.cz;

„**Pracovní den**“ znamená Den, kromě soboty, neděle, a státních svátků a ostatních svátků ve smyslu zákona č. 245/2000 Sb., o státních svátcích, o významných dnech a o dnech pracovního klidu, v účinném znění;

„**Příslušné požadavky**“ znamená jakýkoli a každý příslušný právní předpis, vč. technických norem, nebo normativní právní akt veřejné správy či samosprávy, nebo jakékoli rozhodnutí, povolení, souhlas nebo licenci, včetně podmínek, které s ním souvisí;

„**Překládka**“ je stavba spočívající ve změně trasy vedení SEK ve vlastnictví CETIN nebo přemístění zařízení SEK ve vlastnictví CETIN; Stavebník, který Překládku vyvolal, je dle ustanovení § 104 odst. 17 Zákona o elektronických komunikacích povinen uhradit společnosti CETIN veškeré náklady na nezbytné úpravy dotčeného úseku SEK, a to na úrovni stávajícího technického řešení;

„**SEK**“ je síť elektronických komunikací ve vlastnictví CETIN;

„**Stavba**“ je stavba a/nebo činnost ve vztahu, k níž bylo vydáno Vyjádření, a je prováděna Stavebníkem a/nebo Žadatelem v souladu s Příslušnými požadavky, povolená příslušným správním rozhodnutím vydaným dle Stavebního zákona;

„**Stavebník**“ je osoba takto označená ve Vyjádření;

„**Stavební zákon**“ je zákon č. 183/2006 Sb., o územním plánování a stavebním řádu;

„**Vyjádření**“ je vyjádření o existenci sítě elektronických komunikací vydané společností CETIN dne 15. 2. 2022 pod č.j. 550551/22;

„**Zájmové území**“ je území označené Žadatelem a/nebo Stavebníkem v Žádosti;

„**Situační výkres**“ je výkres, který je přílohou Vyjádření a obsahuje Zájmové území určené a vyznačené Žadatelem v Žádosti a výřezy účelové mapy SEK;

„**Zákon o elektronických komunikacích**“ je zákon č. 127/2005 Sb., o elektronických komunikacích a o změně některých souvisejících zákonů, v účinném znění;

„**Žadatel**“ je osoba takto označená ve Vyjádření.

„**Žádost**“ je žádost, kterou Žadatel a/nebo Stavebník požádal CETIN o vydání Vyjádření.

3. PLATNOST A ÚČINNOST VPOSEK

Tyto VPOSEK jsou platné a účinné dnem odeslání Vyjádření na i) adresu elektronické pošty Stavebníka a/nebo Žadatele uvedenou v Žádosti nebo ii) adresu pro doručení prostřednictvím poštovní přepravy uvedenou Stavebníkem a/nebo Žadatelem v Žádosti.

4. OBECNÁ PRÁVA A POVINNOSTI STAVEBNÍKA A/NEBO ŽADATELE

- (i) Stavebník, Žadatel je výslovně srozuměn s tím, že SEK je veřejně prospěšným zařízením, byla zřízena ve veřejném zájmu a je chráněna Příslušnými požadavky.
- (ii) SEK je chráněna ochranným pásmem, jehož rozsah je stanoven (a) ustanovením § 102 Zákona o elektronických komunikacích a/nebo (b) právními předpisy účinnými před Zákonom o elektronických komunikacích, není-li Příslušnými požadavky stanoveno jinak.
- (iii) Stavebník, Žadatel nebo jím pověřená třetí osoba, je povinen při provádění Stavby nebo jiných prací, při odstraňování havárií a projektování staveb, řídit se Příslušnými požadavky, správnou praxí v oboru stavebnictví a technologickými postupy a je povinen učinit veškerá nezbytná opatření vyžadovaná Příslušnými požadavky k ochraně SEK před poškozením. Povinnosti dle tohoto odstavce má Stavebník rovněž ve vztahu k SEK, které se nachází mimo Zájmové území.
- (iv) Při zjištění jakéhokoliv rozporu mezi údaji v Situačním výkresu, který je přílohou Vyjádření a skutečným stavem, je Stavebník a/nebo Žadatel povinen bez zbytečného odkladu, nejpozději Den následující po zjištění takové skutečnosti, oznámit takovou skutečnost dohledovému centru společnosti CETIN na telefonní číslo +420 238 464 190.
- (v) Stavebník, Žadatel nebo jím pověřená třetí osoba, je povinen každé poškození či krádež SEK bezodkladně, nejpozději Den následující po zjištění takové skutečnosti, oznámit takovou skutečnost dohledovému centru společnosti CETIN na telefonní číslo +420 238 464 190.
- (vi) Bude-li Stavebník, Žadatel nebo jím pověřená třetí osoba na společnosti CETIN požadovat, aby se jako účastník správního řízení, pro jehož účely bylo toto Vyjádření vydáno, vzdala práva na odvolání proti rozhodnutí vydanému ve správním řízení, je oprávněn kontaktovat POS.

5. POVINNOSTI STAVEBNÍKA PŘI PŘÍPRAVĚ STAVBY

- (i) Při projektování Stavby je Stavebník povinen zajistit, aby projektová dokumentace Stavby (i) zohledňovala veškeré požadavky na ochranu SEK vyplývající z Příslušných požadavků, zejména ze Zákona o elektronických komunikacích a Stavebního zákona, (ii) respektovala správnou praxi v oboru stavebnictví a technologické postupy a (iii) umožňovala, aby i po provedení a umístění Stavby dle takové projektové dokumentace byla společnost CETIN, jako vlastník SEK schopna bez jakýchkoli omezení a překážek provozovat SEK, provádět údržbu a opravy SEK.
- (ii) Nebude-li možné projektovou dokumentací zajistit některý, byť i jeden z požadavků dle předchozího odstavce (i) a/nebo umístění Stavby by mohlo způsobit, že nebude naplněn některý, byť i jeden z požadavků dle předchozího odstavce (i), vyvolá Stavebník Překládku.
- (iii) Při projektování Stavby, která se nachází nebo je u ní zamýšleno, že se bude nacházet v ochranném pásmu radiových tras společnosti CETIN a překračuje výšku 15 m nad zemským povrchem, a to včetně dočasných objektů zařízení stavenišť (jeřáby, konstrukce, atd.) je Stavebník povinen písemně kontaktovat POS za účelem získání konkrétního stanoviska a podmínek k ochraně radiových tras společnosti CETIN a pro určení, zda Stavba vyvolá Překládku. Ochranné pásmo radiových tras v šíři 50m je zakresleno do situačního výkresu, který je součástí tohoto Vyjádření.

VŠEOBECNÉ PODMÍNKY OCHRANY SÍTĚ ELEKTRONICKÝCH KOMUNIKACÍ společnosti CETIN a.s.

- (iv) Pokud se v Zájmovém území nachází podzemní silové vedení (NN) ve vlastnictví společnosti CETIN, je Stavebník povinen ve vztahu k projektové dokumentaci zajistit totéž, co je uvedeno pod písm (i) tohoto článku 5, přičemž platí, že Stavebník vyvolá Překládku v případech uvedených pod písm (ii) tohoto článku 5.
- (v) Stavebník je povinen při projektování Stavby, která je stavbou (a) zařízení silových elektrických sítí (VN, VVN a ZVVN) a/nebo (b) trakčních vedení, provést výpočet či posouzení rušivých vlivů na SEK, zpracovat ochranná opatření, to vše dle a v souladu s Příslušnými požadavky. Stavebník je povinen nejpozději třicet (30) Dnů před podáním žádosti o vydání příslušného správního rozhodnutí k umístění Stavby dle Stavebního zákona předat POS výpočet či posouzení rušivých vlivů na SEK a zpracovaná ochranná opatření.
- (vi) Je-li Stavba v souběhu s Kabelovodem, nebo Kabelovod kříží, je Stavebník povinen nejpozději ke Dni, ke kterému započne se zpracováním projektové dokumentace ke Stavbě, oznámit POS a projednat s POS (a) veškeré případy, kdy trajektorie podvrtní a protlaků budou vedeny ve vzdálenosti menší, než je 1,5 m od Kabelovodu a (b) jakékoliv výkopové práce, které budou nebo by mohly být vedeny v úrovni či pod úrovní Kabelovodu nebo kabelové komory.
- (vii) Je-li Stavba umístěna nebo má být umístěna v blízkosti Kabelovodu, ve vzdálenosti menší, než jsou 2 m nebo kříží-li Stavba Kabelovod ve vzdálenosti menší, než je 0,5 m nad nebo kdekoliv pod Kabelovodem, je Stavebník povinen předložit POS k posouzení zakreslení Stavby v příčných řezech, přičemž do příčného řezu je Stavebník rovněž povinen zakreslit profil kabelové komory.

6. POVINNOSTI STAVEBNÍKA PŘI PROVÁDĚNÍ STAVBY

- (i) Stavebník je před započítím jakýchkoliv zemních prací ve vztahu ke Stavbě povinen vytyčit trasu SEK na terénu dle Příslušných požadavků a dle Stavebního zákona. S vytyčenou trasou SEK je Stavebník povinen seznámit všechny osoby, které budou anebo by mohly zemní práce ve vztahu ke Stavbě provádět. V případě porušení této povinnosti bude Stavebník odpovědný společnosti CETIN za náklady a škody, které porušením této povinnosti společnosti CETIN vzniknou a je povinen je společnosti CETIN uhradit.
- (ii) Pět (5) Pracovních dní před započítím jakýchkoliv prací ve vztahu ke Stavbě je Stavebník povinen oznámit společnosti CETIN, že zahájí práce či činnosti ve vztahu ke Stavbě. Písemné oznámení dle předchozí věty zašle Stavebník na adresu elektronické pošty POS a bude obsahovat minimálně číslo jednací Vyjádření a kontaktní údaje Stavebníka.
- (iii) Stavebník je povinen zabezpečit a zajistit SEK proti mechanickému poškození, a to zpravidla dočasným umístěním silničních betonových panelů nad kabelovou trasou SEK. Do doby, než je zajištěna a zabezpečena ochrana SEK proti mechanickému poškození, není Stavebník oprávněn přejíždět vozidly nebo stavební mechanizací kabelovou trasu SEK. Při přepravě vysokých nákladů nebo při projíždění stroji, vozidly či mechanizací pod nadzemním vedením SEK je Stavebník povinen prověřit, zda výška nadzemního vedení SEK je dostatečná a umožňuje spolehlivý a bezpečný způsob přepravy nákladu či průjezdu strojů, vozidel či mechanizace.
- (iv) Při provádění zemních prací v blízkosti SEK je Stavebník povinen postupovat tak, aby nedošlo ke změně hloubky uložení nebo prostorového uspořádání SEK. V místech, kde SEK vystupuje ze země do budovy, rozváděče, na sloup apod. je Stavebník povinen vykonávat zemní práce se zvýšenou mírou opatrnosti, výkopové práce v blízkosti sloupů nadzemního vedení SEK je Stavebník povinen provádět v takové vzdálenosti od sloupu nadzemního vedení SEK,

- kteřá je dostatečná k tomu, aby nedošlo nebo nemohlo dojít k narušení stability sloupu nadzemního vedení SEK. Stavebník je povinen zajistit, aby jakoukoliv jeho činností nedošlo bez souhlasu a vědomí společnosti CETIN (a) ke změně nivelety terénu, a/nebo (b) k výsadbě trvalých porostů, a/nebo (c) ke změně rozsahu a změně konstrukce zpevněných ploch. Pokud došlo k odkrytí SEK, je Stavebník povinen SEK po celou dobu odkrytí náležitě zabezpečit proti prověšení, poškození a odcizení.
- (v) Zjistí-li Stavebník kdykoliv během provádění prací ve vztahu ke Stavbě jakýkoliv rozpor mezi údaji v projektové dokumentaci a skutečností, je povinen bezodkladně přerušit práce a oznámit zjištěný rozpor na adresu elektronické pošty POS. Stavebník není oprávněn pokračovat v pracích ve vztahu ke Stavbě do doby, než získá písemný souhlas POS s pokračováním prací.
- (vi) Stavebník není bez předchozího písemného souhlasu společnosti CETIN oprávněn manipulovat s kryty kabelových komor, jakkoliv zakrývat vstupy do kabelových komor, a to ani dočasně, vstupovat do kabelových komor, jakkoliv manipulovat s případně odkrytými prvky SEK či s jakýmkoliv jiným zařízením se SEK souvisejícím. Rovněž bez předchozího písemného souhlasu společnosti CETIN není Stavebník oprávněn umístit nad trasou Kabelovodu jakoukoliv jinou síť technické infrastruktury v podélném směru.
- (vii) Byla-li v souladu s Vyjádřením a těmito VPOSEK odkryta SEK je Stavebník povinen tři (3) Pracovní dny před zakrytím SEK písemně oznámit POS zakrytí SEK a vyzvat ho ke kontrole před zakrytím. Oznámení Stavebníka dle předchozí věty musí obsahovat minimálně předpokládaný Den zakrytí, číslo jednací Vyjádření a kontaktní údaje Stavebníka. Stavebník není oprávněn provést zakrytí do doby, než získá písemný souhlas POS se zakrytím.

7. ROZHODNÉ PRÁVO

Vyjádření a VPOSEK se řídí českým právem, zejména Občanským zákoníkem, Zákonem o elektronických komunikacích a Stavebním zákonem. Veškeré spory z Vyjádření či VPOSEK vyplývající budou s konečnou platností řešeny u příslušného soudu České republiky.

8. PÍSEMNÝ STYK

Písemným stykem či pojmem „písemně“ se pro účely Vyjádření a VPOSEK rozumí předání zpráv jedním z těchto způsobů:

- v listinné podobě;
- e-mailovou zprávou s uznávaným elektronickým podpisem dle zák. č. 297/2016 Sb., o službách vytvářejících důvěru pro elektronické transakce, v účinném znění; a/nebo e-mailovou zprávou zaslano na adresu POS;

9. ZÁVĚREČNÁ USTANOVENÍ

- (i) Stavebník, Žadatel nebo jím pověřená třetí osoba je počínaje Dnem převzetí Vyjádření povinen užít informace a data uvedená ve Vyjádření pouze a výhradně k účelu, pro který mu byla tato poskytnuta. Stavebník, Žadatel nebo jím pověřená třetí osoba není oprávněn informace a data rozmnožovat, rozšiřovat, pronajímat, půjčovat či jinak umožnit jejich užívání třetí osobou bez předchozího písemného souhlasu společnosti CETIN.
- (ii) Pro případ porušení kterékoliv z povinností Stavebníka, Žadatele nebo jím pověřené třetí osoby, založené Vyjádřením /nebo těmito VPOSEK je Stavebník, Žadatel či jím pověřená třetí osoba odpovědný za veškeré náklady a škody, které společnosti CETIN vzniknou porušením povinností Stavebníka, Žadatele nebo jím pověřené třetí osoby.

Číslo jednací: 550551/22

Číslo žádosti: 0122 400 116

Informace o možném napojení na SEK ve vlastnictví společnosti CETIN a.s.

CETIN a.s. („CETIN“) poskytuje dle ustanovení § 161 odst. 1 Stavebního zákona tyto informace o podmínkách napojení Stavby a/nebo budovy označené v Žádosti na již existující SEK:

- (i) specifické podmínky napojení Stavby a/nebo budovy označené v Žádosti na již existující SEK Vám za společnost CETIN poskytne Minář Luboš, Palachova 1741 Náchod, e-mail: lubos.minar@cetin.cz („**Kontaktní osoba CETIN**“). Kontaktní osoba CETIN pro Vás bude koordinátorem případného napojení Stavby a/nebo budovy označené v Žádosti na již existující SEK, zejména poskytne informace o technickém řešení napojení a stanoví přípojný bod na již existující SEK;
- (ii) předpokladem pro napojení Stavby a/nebo budovy označené v Žádosti na již existující SEK je získání veškerých povolení a souhlasů vyžadovaných platnými právními předpisy pro vybudování té části SEK, která je nezbytná pro napojení Stavby a/nebo budovy označené v Žádosti na již existující SEK, je-li takových povolení a souhlasů dle platných právních předpisů pro vybudování SEK třeba, a rovněž splnění veškerých technických podmínek pro napojení na již existující SEK;

Další pro Vás užitečné informace k napojení na SEK ve vlastnictví společnosti CETIN a.s.:

- pokud Vaše Stavba bude umístována na základě správního rozhodnutí, doporučujeme žádost o vydání takového správního rozhodnutí podat tak, aby žádost obsahovala rovněž stavbu přípojky k SEK;
- doporučujeme stavbu přípojky k SEK v žádosti o vydání správního rozhodnutí označit jako stavební objekt - „SO trasa SEK společnosti CETIN a.s.“;
- trasu přípojky k SEK a místo napojení přípojky k SEK na již existující SEK společnosti CETIN a.s. konzultujte prosím s Kontaktní osobou CETIN;
- v případě, že jste dali na naše doporučení, a Vaše žádost o vydání správního rozhodnutí k umístění Stavby obsahovala rovněž stavbu přípojky k SEK, informujte Kontaktní osobu CETIN o nabytí právní moci správního rozhodnutí vydaného na Stavbu a stavbu přípojky k SEK, společnost CETIN a.s. se s Vámi dohodne na postoupení práv a povinností vyplývajících ze správního rozhodnutí na stavbu přípojky k SEK a zajistí výstavbu přípojky k SEK;
- stavíte-li budovu a/nebo je-li budova podstatně rekonstruována, mějte na paměti, že taková budova musí být vybavena fyzickou infrastrukturou uvnitř budovy, která umožní zavedení sítě elektronických komunikací až do koncového bodu sítě v prostoru budovy, který užívá koncový uživatel, budova musí být vybavena přístupovým bodem budovy - upozorňujeme, že se jedná o požadavky stanovené právním předpisem, zákonem č. 194/2017 Sb., o opatřeních ke snížení nákladů na zavádění vysokorychlostních sítí elektronických komunikací a o změně některých souvisejících zákonů, v účinném znění;
- doporučujeme provést přípravu budovy na následné vybudování vnitřních komunikačních rozvodů (např. trubkováním ve zdivu) nebo vybudovat vlastní komunikační rozvody umožňující napojení k SEK;
- stavíte-li budovu, mějte na paměti, že tato musí umožňovat vstup silnoproudých a komunikačních kabelů do budovy, umístění rozvodných skříní a provedení vnitřních silnoproudých a komunikačních rozvodů až ke koncovým bodům sítě. Vnitřní komunikační rozvody musí splňovat požadavky na zabezpečení proti zneužití;
- společnost CETIN a.s. Vám nabízí zhotovení typového projektu pro realizaci vnitřních rozvodů, koncového bodu sítě a řešení vstupu vedení SEK ke koncovému bodu sítě. Máte-li o zhotovení takového typového projektu zájem, prosím obraťte se na Kontaktní osobu CETIN, dohodne s Vámi vše potřebné.

Požadujete-li jakékoliv další informace o možném napojení Stavby a/nebo budovy označené v Žádosti na již existující SEK, prosíme kontaktujte Kontaktní osobu CETIN.

A zde www.zrychlujemecesko.cz můžete zjistit, jak je lokalita, kterou jste označil v Žádosti pokryta SEK ve vlastnictví CETIN, jakou rychlost připojení SEK umožňuje, a jak takové připojení můžete získat.

Číslo jednací: 550551/22

Číslo žádosti: 0122 400 116

Informace k vytyčení SEK

V případě požadavku na vytyčení SEK společnosti CETIN se, prosím, obraťte na společnosti uvedené níže:

CETIN a.s. - středisko Čechy východ

se sídlem: Českomoravská 2510/19, Libeň, 190 00 Praha 9
IČ: 04084063 DIČ: CZ04084063
kontakt: tel: 238464136 obslužná doba po-pa 7 - 15 hod

AZ GEONET - Pavel Kazda

se sídlem: Sedláčkova 1436/14, 500 02 Hradec Králové
IČ: 72885777 DIČ: CZ7308093045
kontakt: Pavel Kazda, mobil: 776020134, e-mail: azgeonet@seznam.cz

CITRON GROUP ELEKTRO s.r.o.

se sídlem: Radvanice č.p. 45, PSČ: 542 12, Radvanice v Čechách, okres Trutnov
IČ: 26012138 DIČ: CZ26012138
kontakt: Pavel Cicvárek, fax: 499897250, mobil: 608831123, e-mail: CITRON.GROUP.ELEKTRO@seznam.cz
Tomáš Trejtnar, fax: 499897250, mobil: 777006656, e-mail: CITRON.GROUP.ELEKTRO@seznam.cz

COM PLUS CZ, a.s.

se sídlem: Akademia Bedrny 365, 500 03 Hradec Králové
IČ: 25772104 DIČ: CZ25772104
kontakt: Help Desk: tel.: 472702123, mobil: 724150190, e-mail: helpdesk@complus.cz
technik: Cyril Belej tel.: 724 483 810, e-mail: cyril.belej@complus.cz

ELTER, s.r.o.

se sídlem: Straněnská 1149, 539 01 Hlinsko
IČ: 49814419 DIČ: CZ49814419
kontakt: tel.: 469312100, mobil: 731115925, e-mail: elter.hlinsko@xaz.cz
Havel Stanislav, mobil: 736778264, Chadima Zdeněk, mobil: 731115933

EMP Pardubice s.r.o.

se sídlem: Erno Košťála 957, 530 12 Pardubice
IČ: 64793150 DIČ: CZ 64793150
kontakt: Bohumil Hubálek, mobil: 602492449, e-mail: emp.pce@seznam.cz

EMIPO-energomontáže s.r.o

se sídlem: U Větroldamu 5 568 02 Svitavy
IČ: 620 65 530 DIČ: CZ 620 65 530
kontakt: Ing. Dvořák Jaroslav, mobil: 724785113, e-mail: dvorakemipo@seznam.cz
Abraham Josef, mobil: 602173802, e-mail: dvorakemipo@seznam.cz

EUROSPOJ, v.o.s.

se sídlem: Průmyslová 387, 530 03 Pardubice
IČ: 47473991 DIČ: CZ 47473991
kontakt: Jan Matějka, tel.: 466616101, mobil: 608111234, e-mail: eurospoj@eurospoj.cz,
Petr Borovec, tel.: 466616101, mobil: 603150066, e-mail: eurospoj@eurospoj.cz

Číslo jednací: 550551/22

Číslo žádosti: 0122 400 116

FEM - Miloš Fejfar

se sídlem: Lužany 209, 507 06 Lužany

IČ: 01735977

DIČ:

kontakt: Miloš Fejfar, mobil: 602483031, e-mail: fejfarmilos@seznam.cz

Chadima Zdeněk

se sídlem: Máchova 257, 539 73 Skuteč

IČ: 01222163

DIČ:

kontakt: Zdeněk Chadima, tel: 731 115933, e-mail: z.chadima@tiscali.cz

Karel Horský

se sídlem: Poličská 877/36, 568 02 Svitavy - Předměstí

IČ: 01377841

DIČ:

kontakt: Karel Horský, mobil: 602 483 023, e-mail: k.horsky.sy@gmail.com

K+K ELTEC, s.r.o.

se sídlem: Smetanova 997, 517 41 Kostelec nad Orlicí

IČ: 25277308

DIČ: CZ25277308

kontakt: Radovan Krsek, mobil: 603486395, e-mail: krsek@eltec.cz

Libor Kos

se sídlem: Horní Čermná 5, 561 56 Horní Čermná

IČ: 40156770

DIČ:

kontakt: Libor Kos, mobil: 737906322, e-mail: libor.kos@email.cz

Michlovský stavební s.r.o.

se sídlem: Salaš 99, 76351 Zlín

IČ: 27714080

DIČ: CZ 27714080

kontakt: STŘEDSKO HRADEC KRÁLOVÉ:

Aleš Klimt, mobil: 602482988, e-mail: klimt@michlovsky.cz

František Uříčář, mobil: 605200784, e-mail: uricar@michlovsky.cz

Milan Šulc

se sídlem: Jamné nad Orlicí 190, PSČ: 561 65

IČ: 73655678

DIČ:

kontakt: Ing. Milan Šulc, mobil: 602482975, e-mail: sulcmilan@seznam.cz

SECURITY PARTNER, s.r.o.

se sídlem: Na Plácku 1330, Kostelec nad Orlicí

IČ: 48152871

DIČ: CZ48152871

kontakt: Ing. Roland Ságner, mobil: 777778256, e-mail: sagner@xkomfort.cz

STARMON s.r.o.

se sídlem: Průmyslová 1880, 565 01 Choceň

IČ: 49285751

DIČ: CZ49285751

kontakt: Marek Bedrníček, mobil: 605003042, e-mail: bedrnicek@starmon.cz

Číslo jednací: 550551/22

Číslo žádosti: 0122 400 116

SUPTel a.s.

se sídlem: Hřbitovní 1322/15, 312 16 Plzeň

IČ: 25229397

DIČ: CZ25229397

kontakt: Vlastimil Koudelka, mobil: 725277777, e-mail: koudelka@suptel.cz

Telsit s.r.o.

se sídlem: K Dolíkám 125, 503 11 Hradec Králové 15

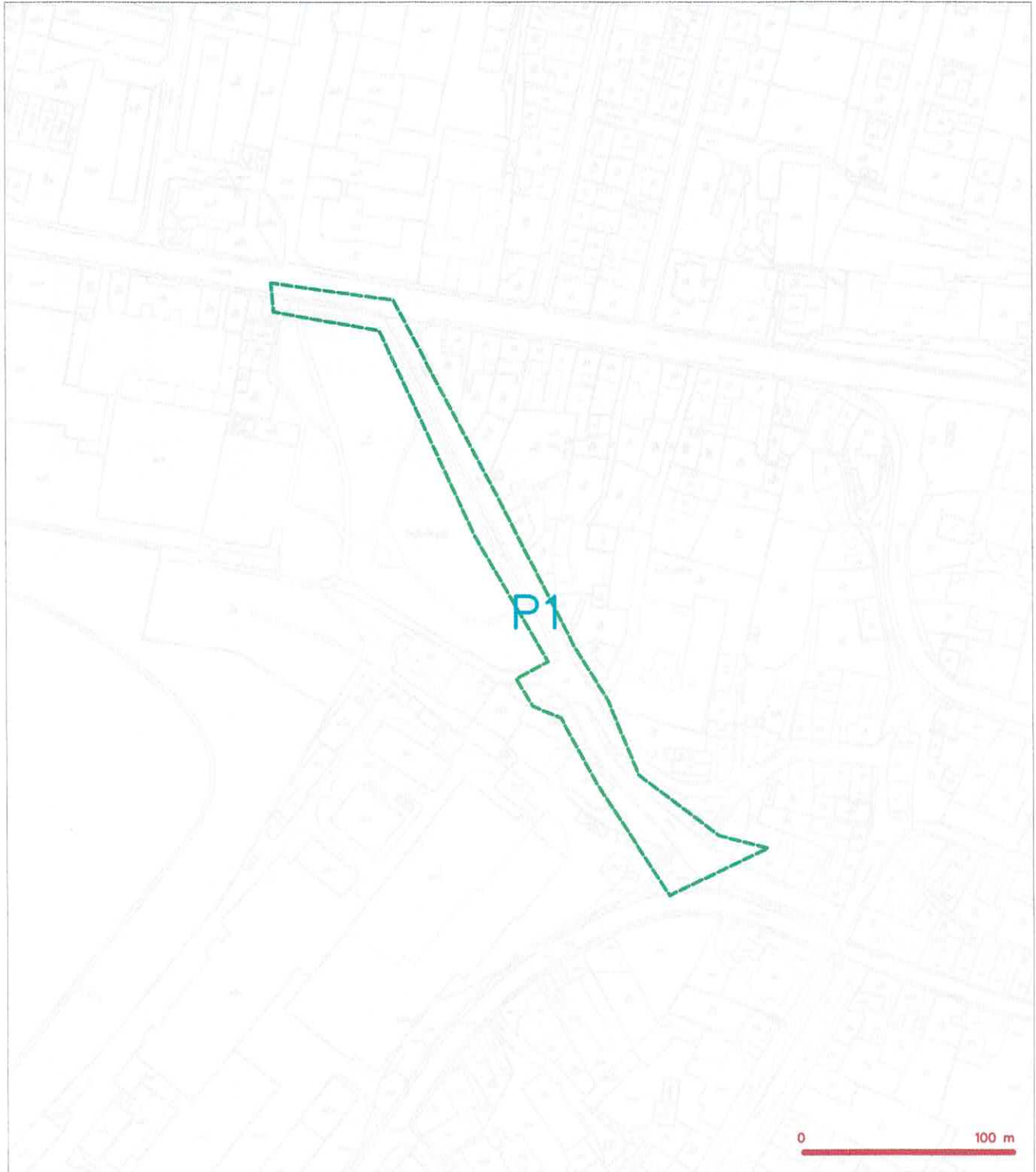
IČ: 62025384

DIČ: CZ62025384

kontakt: Petr Novák, mobil: 603592292, e-mail: novak@telsit.cz

Miroslav Kodrle, mobil: 603593934, e-mail: kodrle@telsit.cz

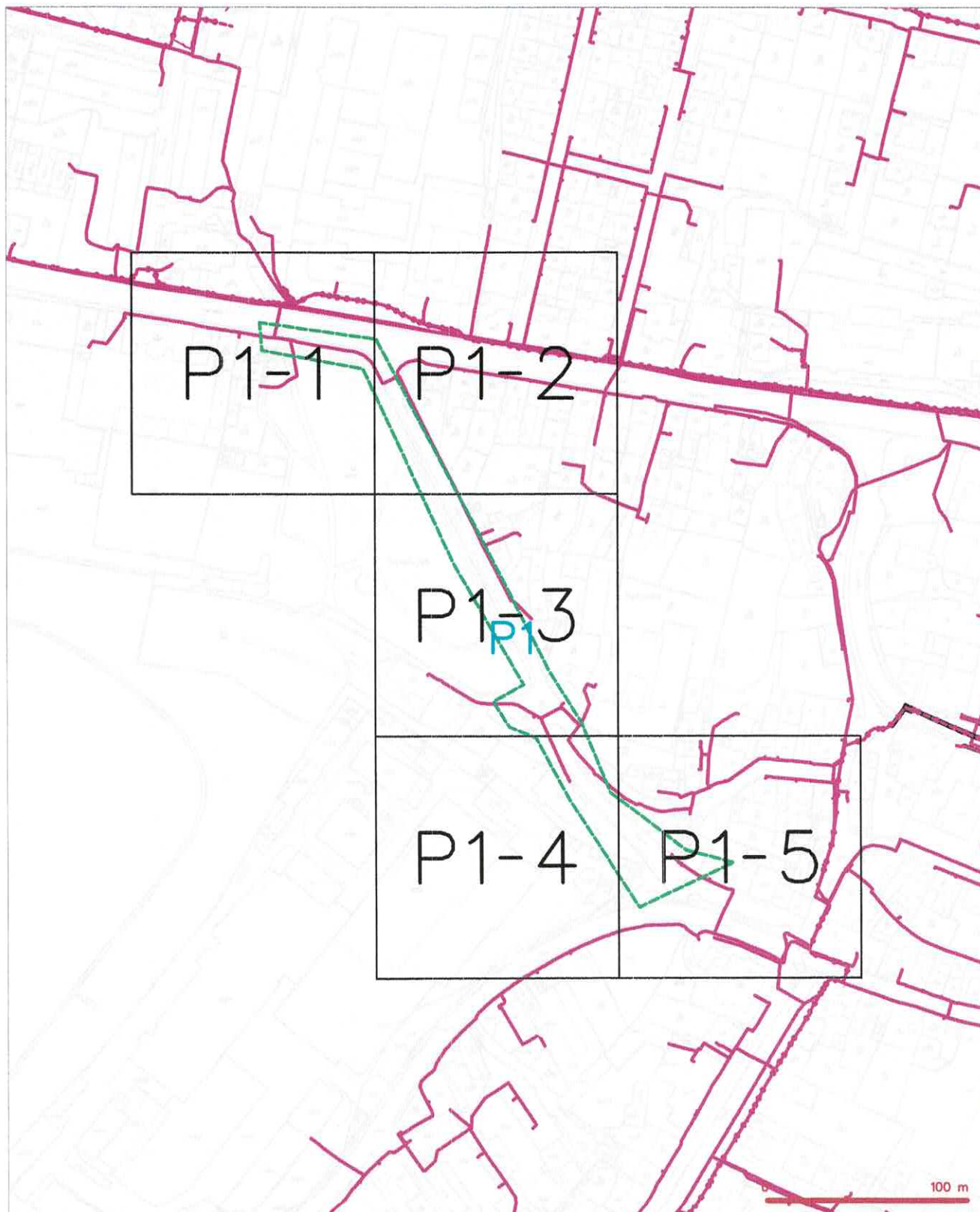
SITUAČNÍ VÝKRES - ZÁJMOVÉ ÚZEMÍ



LEGENDA
 ——— hranice zájmového území k vyjádření

Karl
 CETIN a.s.
 Českomoravská 2510/19, Libeň
 190 00 Praha 9
 DIČ: CZ04084063
 102

SITUAČNÍ VÝKRES - POLYGON 1



LEGENDA

- | | | | | | |
|--|--|--|--|--|---------------|
| | hranice zřizovaného území a rozdělení | | neoprávněný přísluhový kabel, HDPE trubky nebo součást optického a metalizovaného kabelu | | rozvaděč sítě |
| | NI a rozvaděč, území s NI a rozvaděčem CETIN | | rozvaděč sítě | | rozvaděč sítě |
| | záměrný přísluhový kabel | | rozvaděč sítě | | rozvaděč sítě |
| | záměrný přísluhový kabel, HDPE trubky nebo součást optického a metalizovaného kabelu | | rozvaděč sítě | | rozvaděč sítě |
| | rozvaděč sítě | | rozvaděč sítě | | rozvaděč sítě |
| | rozvaděč sítě | | rozvaděč sítě | | rozvaděč sítě |
| | rozvaděč sítě | | rozvaděč sítě | | rozvaděč sítě |
| | rozvaděč sítě | | rozvaděč sítě | | rozvaděč sítě |
| | rozvaděč sítě | | rozvaděč sítě | | rozvaděč sítě |
| | rozvaděč sítě | | rozvaděč sítě | | rozvaděč sítě |

SITUAČNÍ VÝKRES - POLYGON 1, list kladu P1-1



LEGENDA

[illegible]

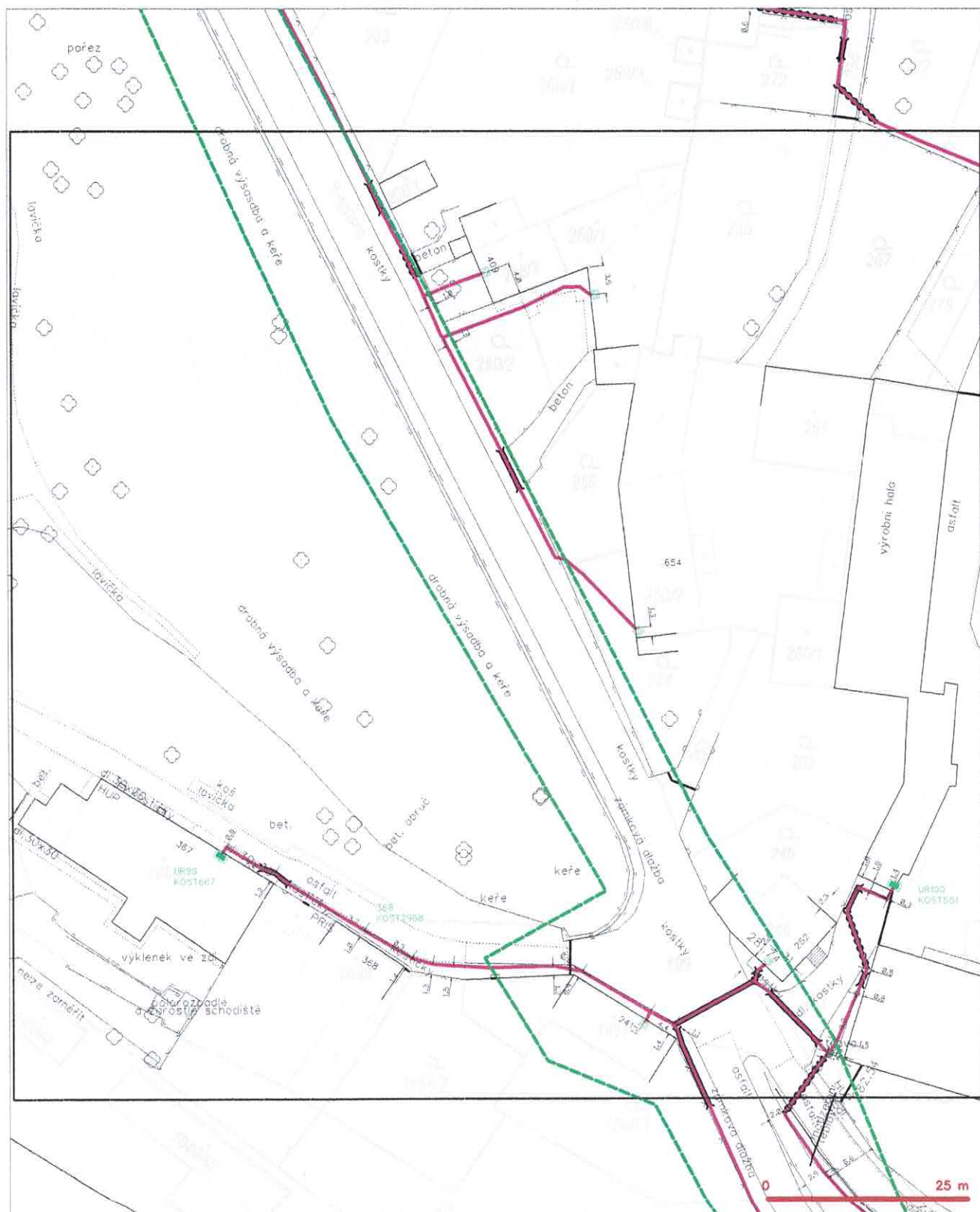
SITUAČNÍ VÝKRES - POLYGON 1, list kladu P1-2



LEGENDA

- [illegible]

SITUAČNÍ VÝKRES - POLYGON 1, list kladu P1-3



LEGENDA

- [illegible]

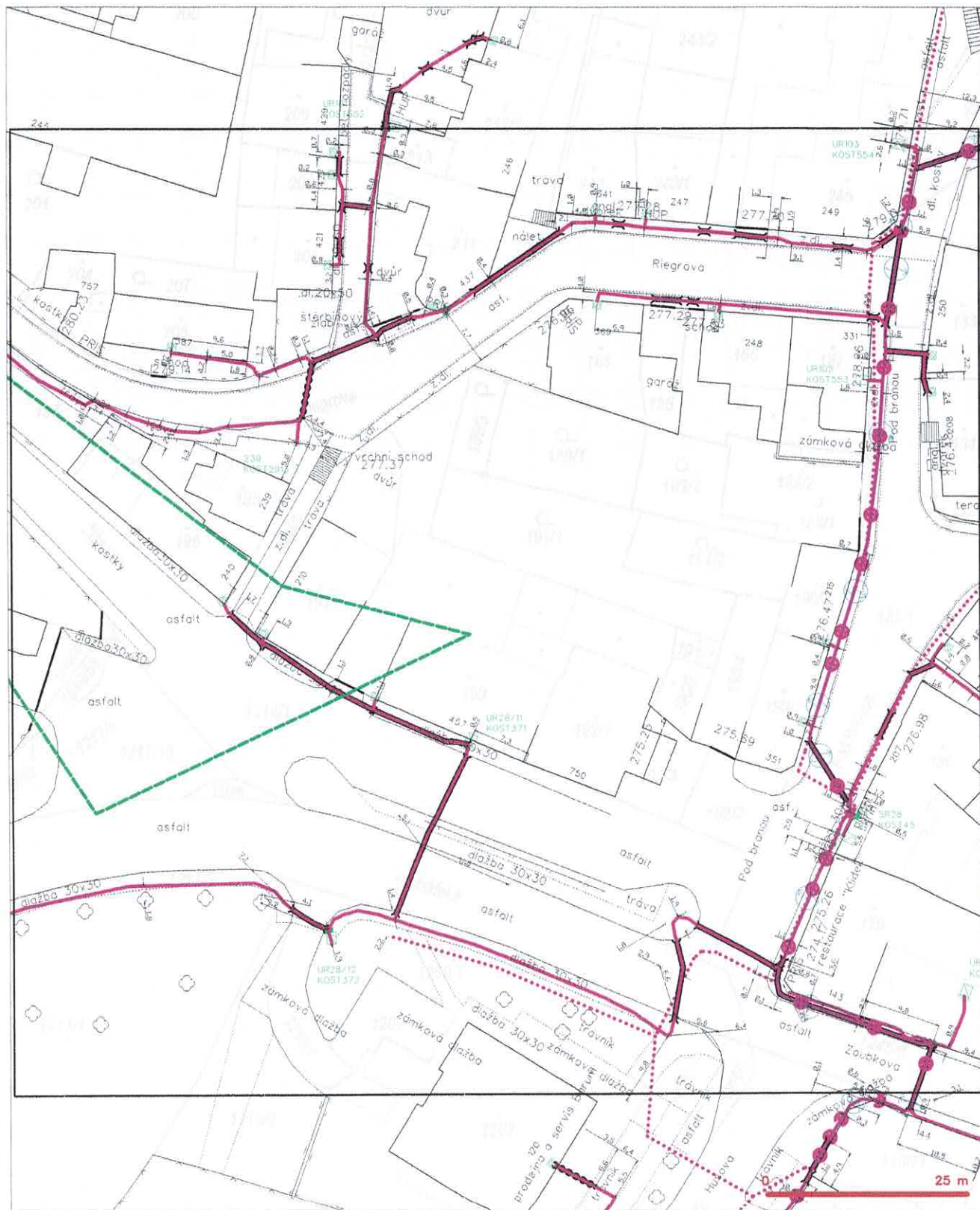
SITUAČNÍ VÝKRES - POLYGON 1, list kladu P1-4



LEGENDA

- [illegible]

SITUAČNÍ VÝKRES - POLYGON 1, list kladu P1-5



LEGENDA

- [illegible]